This is a digital copy of a book that was preserved for generations on library shelves before it was carefully scanned by Google as part of a project to make the world's books discoverable online.

It has survived long enough for the copyright to expire and the book to enter the public domain. A public domain book is one that was never subject to copyright or whose legal copyright term has expired. Whether a book is in the public domain may vary country to country. Public domain books are our gateways to the past, representing a wealth of history, culture and knowledge that's often difficult to discover.

Marks, notations and other marginalia present in the original volume will appear in this file - a reminder of this book's long journey from the publisher to a library and finally to you.

Usage guidelines

Google is proud to partner with libraries to digitize public domain materials and make them widely accessible. Public domain books belong to the public and we are merely their custodians. Nevertheless, this work is expensive, so in order to keep providing this resource, we have taken steps to prevent abuse by commercial parties, including placing technical restrictions on automated querying.

We also ask that you:

+ *Make non-commercial use of the files* We designed Google Book Search for use by individuals, and we request that you use these files for personal, non-commercial purposes.

+ *Refrain from automated querying* Do not send automated queries of any sort to Google's system: If you are conducting research on machine translation, optical character recognition or other areas where access to a large amount of text is helpful, please contact us. We encourage the use of public domain materials for these purposes and may be able to help.

+ *Maintain attribution* The Google "watermark" you see on each file is essential for informing people about this project and helping them find additional materials through Google Book Search. Please do not remove it.

+ *Keep it legal* Whatever your use, remember that you are responsible for ensuring that what you are doing is legal. Do not assume that just because we believe a book is in the public domain for users in the United States, that the work is also in the public domain for users in other countries. Whether a book is still in copyright varies from country to country, and we can't offer guidance on whether any specific use of any specific book is allowed. Please do not assume that a book's appearance in Google Book Search means it can be used in any manner anywhere in the world. Copyright infringement liability can be quite severe.

About Google Book Search

Google's mission is to organize the world's information and to make it universally accessible and useful. Google Book Search helps readers discover the world's books while helping authors and publishers reach new audiences. You can search through the full text of this book on the web at `http://books.google.com/`

Acerca de este libro

Esta es una copia digital de un libro que, durante generaciones, se ha conservado en las estanterías de una biblioteca, hasta que Google ha decidido escanearlo como parte de un proyecto que pretende que sea posible descubrir en línea libros de todo el mundo.

Ha sobrevivido tantos años como para que los derechos de autor hayan expirado y el libro pase a ser de dominio público. El que un libro sea de dominio público significa que nunca ha estado protegido por derechos de autor, o bien que el período legal de estos derechos ya ha expirado. Es posible que una misma obra sea de dominio público en unos países y, sin embargo, no lo sea en otros. Los libros de dominio público son nuestras puertas hacia el pasado, suponen un patrimonio histórico, cultural y de conocimientos que, a menudo, resulta difícil de descubrir.

Todas las anotaciones, marcas y otras señales en los márgenes que estén presentes en el volumen original aparecerán también en este archivo como testimonio del largo viaje que el libro ha recorrido desde el editor hasta la biblioteca y, finalmente, hasta usted.

Normas de uso

Google se enorgullece de poder colaborar con distintas bibliotecas para digitalizar los materiales de dominio público a fin de hacerlos accesibles a todo el mundo. Los libros de dominio público son patrimonio de todos, nosotros somos sus humildes guardianes. No obstante, se trata de un trabajo caro. Por este motivo, y para poder ofrecer este recurso, hemos tomado medidas para evitar que se produzca un abuso por parte de terceros con fines comerciales, y hemos incluido restricciones técnicas sobre las solicitudes automatizadas.

Asimismo, le pedimos que:

+ *Haga un uso exclusivamente no comercial de estos archivos* Hemos diseñado la Búsqueda de libros de Google para el uso de particulares; como tal, le pedimos que utilice estos archivos con fines personales, y no comerciales.

+ *No envíe solicitudes automatizadas* Por favor, no envíe solicitudes automatizadas de ningún tipo al sistema de Google. Si está llevando a cabo una investigación sobre traducción automática, reconocimiento óptico de caracteres u otros campos para los que resulte útil disfrutar de acceso a una gran cantidad de texto, por favor, envíenos un mensaje. Fomentamos el uso de materiales de dominio público con estos propósitos y seguro que podremos ayudarle.

+ *Conserve la atribución* La filigrana de Google que verá en todos los archivos es fundamental para informar a los usuarios sobre este proyecto y ayudarles a encontrar materiales adicionales en la Búsqueda de libros de Google. Por favor, no la elimine.

+ *Manténgase siempre dentro de la legalidad* Sea cual sea el uso que haga de estos materiales, recuerde que es responsable de asegurarse de que todo lo que hace es legal. No dé por sentado que, por el hecho de que una obra se considere de dominio público para los usuarios de los Estados Unidos, lo será también para los usuarios de otros países. La legislación sobre derechos de autor varía de un país a otro, y no podemos facilitar información sobre si está permitido un uso específico de algún libro. Por favor, no suponga que la aparición de un libro en nuestro programa significa que se puede utilizar de igual manera en todo el mundo. La responsabilidad ante la infracción de los derechos de autor puede ser muy grave.

Acerca de la Búsqueda de libros de Google

El objetivo de Google consiste en organizar información procedente de todo el mundo y hacerla accesible y útil de forma universal. El programa de Búsqueda de libros de Google ayuda a los lectores a descubrir los libros de todo el mundo a la vez que ayuda a autores y editores a llegar a nuevas audiencias. Podrá realizar búsquedas en el texto completo de este libro en la web, en la página `http://books.google.com`



THE GIFT OF
Goodrich



1.50

Atlas
abreviado
por
Campillo.


1.5°

COMPENDIO CURIOSO DEL ATLAS ABREVIADO,

EL QUE CON MUCHA CLARIDAD
dà noticia de todo el Mundo,
y coſas inventadas.

SU AUTOR

EL Lic. GINES CAMPILLO, Presbytero.

CON LAS LICENCIAS NECESSARIAS.

MADRID: Por Juan de S. Martin, Año 1766.
Se hallarà en ſu Libreria, calle de la Montera.

Gc
125
.C19

AL GLORIOSO SAN BENITO DE PALERMO.

Aviendo llegado à mis manos este Librito, que su Autor el Lic. Ginès Campillo intitulò : *Breve resumen, ò Compendio Curioso de Geographia, &c.* cuya primera impresion extinguida le havia hecho raro, pareciendome que serìa de utilidad para el Pùblico, me determiné à darle nuevamente à la estampa; y no pudiendo hallar mi devocion, ni mi deseo Mecenas mas poderoso que Vos, (ò Prodigioso Negro mio !) le dedìca, y consagra mi humildad à tus piedades.

Los apoyos, que, por lo comun, se buscan en el Patrono, que se elige para dedicarle alguna Obra, son las prerrogati-

vas, y excelencias, en que le dotó, y ſe
ñalò naturaleza ; y Vos fuiſteis de eſto
bienes tan eſcaſo , como exceſsivo e
los de gracia. El Poder , la Nobleza , y l
Ciencia , que ſon los tymbres , y honra
que aprecia el mundano , de todas eſtu
viſteis muy exhauſto ; pues ſi ſe mira
lo primero , què Poder tendriais , ſiend
un humilde, y pobre Lego de la Religio
mas eſtrecha ? Si à lo ſegundo , què No
bleza , ſiendo hijo de unos pobres, y mi
ſeros eſclavos ? Y ſi à lo tercero , qu
Ciencia , ſi aun no ſupiſteis leer en tod
vueſtra vida ? Mas eſto es à lo del Mun
do , que regiſtrado à los viſos de la Glo
ria , excediſteis à los mayores Heroes d
la Fama.

Poderoſo, Noble , y Sabio fuiſtei
(ò maravilloſo Negro mio !) Poderoſo
por mas deſpreciado; Noble , y Grand
por mas virtuoſo; y Sabio , por mas h
milde : Poderoſo, porque ſi el mayor
der, y la mayor honra eſtà vinculad
virtud , no teniendo éſta menos Co

que la del Reyno del Cielo, veaſe ſi havrà poder en el Mundo, que ſe iguale à eſte, y veaſe en vueſtros continuos, y grandes Prodigios lo excelſo de vueſtro poder para con Dios en la Gloria: Noble, porque ſi la mas excelente nobleza, y à la que ſe dà la primacía, porque la merece ſin diſputa, es la que con la virtud ſe gana cada uno, quién mas noble que Vos, que os ſupiſteis adquirir tanta con vueſtras virtudes, que pudierais llenar de ſu Nobleza à todo el Mundo: Y Sabio, porque ſi el principio de todas las Ciencias, y la madre de la mas alta Philoſophìa es la virtud de la humildad, ſiendo Vos tan humilde, que entre los humildes Legos, Hijos de Franciſco, que es Padre de eſta virtud, ſerviais mas para la admiracion, que para el exemplo; y ſi al compàs de la humildad ſe conſigue eſta Divina Sabiduría, preciſo es fueſſeis el mas Sabio, pues ſupiſteis ſer el mas humilde: Nada eſtudiaſteis, pero fue tan grande vueſtra Ciencia, que erais te-

tenido por el Oraculo en Palermo ; mas què mucho, ſi haviais aprendido en la Eſcuela de la Divina Sabiduria, y en la Cathedra de la humildad : por eſſo fuiſteis tan Sabio , y Erudito , porque fuiſteis tan humilde , y abatido.

Admitid, pues, Glorioſo Santo mio, eſte corto Don , que os ſacrifica mi voluntad , y alcanzadme , el que ſiendo humilde de corazon, merezca ſer Diſcipulo tuyo en la tierra , para gozar de Dios en tu compañia en la Gloria. Aſsi lo eſpera

El mas humilde reconocido
Devoto vueſtro,
JUAN DE SAN MARTIN.

IN-

INDICE DE LO QUE E[illegible] Libro se contiene.

DIfinicion de la Geographía, y division del Planisferio General de todo el Mundo. . . . . Pag. 1.
Descripcion de la EUROPA. . . . . 7.
De España. . . . . 15.
De Francia. . . . . 32.
De Italia. . . . . 40.
De los Paìses Baxos, ò Germania Inferior. 50.
De la Flandes. . . . . 56.
De la Artesia. . . . . 58.
De la Anonia. . . . . 59.
De Namùr. . . . . 61.
De Luxemburg. . . . . 62.
De Limburg. . . . . 63.
De Bravante. . . . . 65.
Del Señorío de Malinas, y Marquesado del Sacro Imperio. . . . . 67.
De la Olanda. . . . . 69.
De la Zelanda. . . . . 71.
Del Señorío de Utrecht. . . . . 72.
De Zutphania. . . . . 74.
De la Gueldria. . . . . 75.
Del Señorio de Overisel, ò Transisulania. 76.
Del Señorio de Groninga. . . . . 77.
De la Frisia. . . . . 78.
De las Islas Britanicas, ó Reynos de

In-

Inglaterra, Escocia, è Irlanda. . . 79.
Del Imperio de Alemania. . . . . 83.
De la Ungría, y Transilvania. . . . . 92.
De los Trece Cantones de Esguizaros. 106.
De los Reynos de Noruega, y Dinamarca. . . . . 108.
Del Reyno de Suecia. . . . . 110.
Del Reyno de Polonia. . . . . 112.
De los Estados del Czar, ò Emperador de la Rusia. . . . . 115.
De la Turquía en Europa. . . . . 117.
Descripcion de la ASIA. . . . . 125.
De la Persia. . . . . 133.
De la India. . . . . 135.
Del Reyno de la China. . . . . 145.
De la Grande Tartaria. . . . . 149.
De las Islas de la Asia. . . . . 151.
Descripcion de la AFRICA. . . . . 158.
Descripcion de la AMERICA, ò Nuevo Mundo. . . . . 185.
De las Tierras Incognitas. . . . . 196.
Computacion de varias Noticias. . . . . 227.
De la Magia. . . . . 233.
Origen de algunas Noticias Eclesiasticas. 235.
Nombres de las Ciudades, que comprehenden los Reynos, y Provincias de Espaňa, con sus Arzobispados, Obispados, y rentas que tienen, al fin.

DI-

DIFINICION DE LA GEOGRAPHIA, Y DIVISION DEL PLANISFERIO GENERAL DE TODO EL MUNDO.

A Geographìa es el conocimiento, y la deſcripcion de diferentes partes de la Tierra, y del Agua, que juntas forman un cuerpo Eſpherico, ò redondo, lla-

mado Globo Terreſtre, y ſe nos repreſenta debaxo una ſuperficie, que ſe diſtingue en Tierra-firme, Islas, Occeano, Mares, y Golfos. Eſte cuerpo, que es muy vaſto, y dilatado, pues tiene de circuito, ó redondèz ſiete mil y doſcientas leguas, queda de todas partes rodeado del ayre, ſuſtentandoſe ſobre ſu proprio peſo por la Divina Omnipotencia, de quien le criò. Los hombres habitan en la ſuperficie de toda ſu circunferencia, ſin caer, como nos parece deberia acontecer à nueſtros Antipodas; porque como coſas peſadas, naturalmente ſe inclinan á la tierra, y àzia ſu centro, ni ſe pueden alexar de èl ſin alguna violencia. Eſte ayre, que rodèa todo el Globo Terraqueo, queda aſsimiſmo por todas partes encerrado del Cielo, en cuya comparacion el vaſtiſsimo cuerpo de la Tierra no es mas que un punto. La Esfera Celeſte tie-

tiene dos diferentes movimientos, el uno con que del Oriente ázia el Ocaſo dà la buelta en veinte y quatro horas, formando el dia, y la noche. El ſegundo caſi opueſto, y proprio à los Aſtros, que acaban ſu curſo muy deſigualmente. El Sol en el eſpacio de un año, ſin hacer la mas minima mudanza en ſu carrera; de donde nace, que algunos Climas de la tierra ſón tan caloroſos, frios, ò templados, à proporcion, que ſe hallan cercanos, ò apartados de donde paſſa mas, ò menos perpendicularmente eſte hermoſo Planeta.

El Globo Terraqueo ſe puede dividir en tres maneras, artificioſamente, reſpecto de los Circulos Celeſtes, en Zonas, Climas, Longitud, y Latitud. Naturalmente, en las partes arriba definidas, Iſthmos, Islas, Enſenadas, Mares, &c. cuyas lindes la miſma naturaleza ha demarcado. Y Politica-

mente, en Imperios, Reynos, Republicas, y otros Eſtados, que determinò el libre alvedrio, y eleccion de los hombres: Solo hablarèmos de ſu diviſion Politica.

Segun eſta diviſion Politica ſe ſeñalan comunmente quatro Partes de la Tierra, Europa, Aſsia, Africa, y America: las tres primeras forman un ſolo Continente, que es el Mundo Antiguo, y la quarta Parte hace por sì ſola otro Continente, que llamamos el Nuevo Mundo, ò Indias Occidentales, porque ſe deſcubriò el año de 1492. y fue haſta entonces incognito. Otros Geographos añaden à eſtas quatro Partes del Mundo otras dos: la Tierra Artica, que ſe halla cerca del Polo de eſte nombre, y la Antarctica, que eſtá al Polo opueſto Auſtral, que llaman Tierra incognita, y juzgan ſer un Continente tan vaſto, como Europa, Aſsia, y Africa juntas.

De-

Deſeando, pues, dàr al Publico una ſuficiente noticia de las quatro Partes conocidas de la Tierra, para que venga en conocimiento de las diſtancias, no puedo dexar de notar la gran diferencia, que hay de leguas en unos, y otros Paiſes, y es como ſe ſigue:

Una legua de Eſpaña tiene paſſos..... 3400.
Una legua Alemana..... 4000.
Una legua comun de Francia.. 2500.
Una legua grande de Francia.. 3000.
Una legua de Suecia, y de los Eſguizaros..... 5000.
Una legua de Ungria..... 6000.
La de Polonia..... 3300.
Una legua de Inglaterra.... 1250.
Una legua de Eſcocia..... 1500.
Una milla de Italia, hace paſſos. 1000.
Una legua de Italia ſon tres millas:
Haciendo un paſſo Geometrico cinco pies, y un pie doce pulgadas.

Segundamente ſe advierte al Lector, que quando eſcrivo los confines de algun Continente, Reyno, Isla, ò Provincia particular, ſiempre empiezo por el Oriente, Mediodia, Poniente, y deſpues los limites, que tiene al Norte. Item, quando digo tiene de largo tantas leguas, ſiempre entiendo de Oriente à Poniente, y ſu latitud de Mediodia al Norte, ò Septentrion.

EUROPA.

STE Continente, como ſin diſputa es en extenſion de las referidas Partes del Mundo la menor, aſsi irrefragablemente por ſu calidad, temple, fecundidad, deſtreza, y numero de ſus moradores, es la mas noble, y aventajada, ſacando mas theſoros de ſu Comercio, que las otras de todas ſus Minas.

Caſi toda la Europa eſtà dentro la Zona templada Septentrional, y ſu mayor extenſion del Mediodia al Septentrion, ſerà de ochocientas leguas grandes de Francia, y deſde Oriente à Poniente novecientas.

Sus limites ſon el Archipielago, Heleſponto, Proponto, Boſphoro Thracio, Ponto Euxino, Boſphoro Cimmerio, Mar del Azabache, el Don, ò Rio Tanais, haſta el Lago de Rezan, y una linea imaginada deſde el principio del Tanais, haſta el grande Emporio del Norte San Miguél Archangel, donde el Rio Dwina deſagua en el Mar Hyperboreo: El Mar Atlantico, el Eſtrecho de Gibraltàr, y el Mediterraneo: el Mar Atlantico, y el Mar Hyperboreo.

El temple, fertilidad, y demàs prerrogativas de la Europa, ſus Rios caudaloſos, y Fortalezas, las coſtumbres, y genios de ſus Pueblos ſe declararàn en adelante, tratando de cada una de ſus muchas, y hermoſiſsimas Provincias en particular.

De eſtas, las principales en que ſe divide eſta mas noble porcion del Mundo, *ſon catorce*, con el orden ſiguiente:

Pri-

Primera: Eſpaña, que contiene à Portugal, y conſta de muchos Reynos. *Segunda*: Francia. *Tercera*: Italia. *Quarta*: La Germania Inferior, que es Flandes; y Holanda en diez y ſiete Provincias. *Quinta*: La Germania Superior, ò Alemania, que comprehende la Bohemia, y parte de Dinamarca. *Sexta*: La Polonia con la Pruſia, Caſſubia, Ruſia Meridional, Podolia, Volinia, Lituania, Livonia, Samogitia, Maſſovia, y otros Eſtados. *Septima*: La Ungria con la Tranſilvania, y ambas Moldavias, que la Meridional llaman Valaquia. *Octava*: El Ilirico, que encierra la Croacia. *Nona*: Dalmacia, Boſnia, Raſcia, y la Grecia. *Decima*: La Romania. *Undecima*: La Servia, y Bulgaria. *Duodecima*: La Menor Tartaria. *Decimatercia*: Parte del Eſtado del Gran Duque de Moſcovia. *Decimaquarta*: La Eſcandinavia, que contiene los Reynos de Nor-

ruega, Suecia, y Dinamarca: De cada uno de eſtos Eſtados ſe hablarà adelante, debaxo de ſus titulos reſpectivos.

Dichos Eſtados, Reynos, Republicas, y Provincias, ſe goviernan de diferentes maneras: el mas noble, y dichoſo es el govierno Monarchico, como el de Eſpaña, Francia, &c. El Deſpotico ſe uſa en Turquìa, y Moſcovia: el Ariſtocratico en Venecia: el Democratico entre los Eſguizaros, y en Olanda; otros ay mixtos de Monarchico, y Ariſtocratico, como en Alemania, Inglaterra, y Polonia.

El Eſtado Monarchico es el que ſe govierna por un ſolo Soberano.

El Deſpotico es aquel, cuyo Monarca diſpone libremente de la vida, y muerte de ſus ſubditos, ſin formalidad, ni via de juſticia.

El Ariſtocratico es aquel, donde goviernan algunos Nobles, ò Perſonas *mas calificadas.*

El Democratico es aquel, donde se eligen algunos del Pueblo para que governen.

Professanse en dichos Estados de Europa varias Religiones, y assi se pueden llamar las Sectas distintas de la unica, y verdadera Religion Catholica Romana.

Cinco son las principales que se exercen, aunque las Sectas han echado muchas ramas: la mas antigua, y sola verdadera es la Catholica, cuya Cabeza es el Romano Pontifice, Successor de San Pedro, que se sigue en España, Francia, Italia, Flandes, y gran parte de Alemania, y Polonia, &c.

La Mahometana, que inventó, y enseñò el año de 625. Mahoma, Arabe de nacion, que los Turcos professan estrechamente, y algunos de sus Vassallos.

La Griega, de los que se apartaron

ron de la Iglesia Romana, para seguir el Scisma de Photio, falso Patriarca de Constantinopla, y algunos Dogmas de Arrio, Nestorio, Euthiches, Dioscoro, y otros Heresiarcas: varias Sectas, que de aqui brotaron, se tienen en los Estados del Gran Turco, en Moscovia, y en algunas Tierras dependientes de Polonia.

La Lutherana, que predicò Martin Luthero, Apostata, en el año de 1517. y se professa en Alemania Baxa, Saxonia, Dinamarca, Suecia, y Brandemburg; y finalmente la Religion pretendida reformada, que compuso Juan Calvino de los errores de Uvicleff, Hus, y otros Heresiarcas: de estas dos ultimas han salido muchisimas otras Sectas, que se hallan en Inglaterra, Olanda, Alemania, y Polonia, haviendo mas de veinte diferentes de Lutheto, y muchas de Calvino.

Los

Los Soberanos, que domìnan en Europa oy en dia, ſon: Nueſtro Santiſsimo Padre el Pontifice Romano; el Emperador; el Rey de Eſpaña; el de Francia; el de Polonia; el Rey de Portugal; el Rey de Inglaterra; el Rey de Suecia; el Rey de Dinamarca; el Rey de Pruſia; el Rey de Cerdeña; el Rey de Napoles; el Czar de Moſcovia; el Gran Turco; los ſiete Electores del Imperio, que ſon los Arzobiſpos de Moguncia, Treveris, y Colonia; el Duque de Baviera; el Conde Palatino del Rhin; el Duque de Saxonia, y el Marquès de Brandemburg, ò Rey de Pruſia, à quienes ſe añadiò ultimamente el Duque de Hannover. Las Republicas de Venecia, Olanda, Genova, y Luca, con los Cantones de los Eſguizaros; el Lanſgrave de Aſia; el Duque de Neubourgh; el Duque de Saboya, actual Rey de Cerdeña; el de Florencia.

cia ; los Duques de Hannover, Luneburgh , Zell , Brunſwick , Wolfembutel , y Holſtein ; y finalmente tambien las Ciudades Aliadas Hanſeaticas, como Hamburgo , Lubecque, Bremen, Roſtok , &c. Los Obiſpos de Lieja, Munſter, y Paderborn.

ESPAÑA.

SE llamaba antiguamente Iberia del Rio Ebro; y porque es la parte mas Occidental de toda la Tierra Firme, ſe dice tambien Heſperia, de donde nace el llamarſe aquella Punta en Galicia, Cabo de Finis-Terræ. Puedeſe llamar Peninſula, porque el Mar la baña por todas partes, menos la de los Montes Pirinèos, que la dividen de Francia.

Los terminos de Eſpaña ſon, al Oriente, el Mediterraneo, y dichos Montes; el Eſtrecho de Gibraltàr, y el Occeano; tendrà por lo largo deſde el Cabo de San Vicente, que eſtà en los Algarves, haſta Colibre, junto à Perpiñàn, en el Roſellòn, doſcientas y ſeſenta leguas; y ſu ancho, deſde el Eſtrecho, haſta el Cabo de las Peñas, en Aſturias, ſerà de ciento y ſeſenta.

Seis

Seis ſon los principales Rios de Eſpaña. *Primero*: Tajo, que nace en los Montes de Albarracin, paſſa por las Villas de Zurita, Fuente de Dueñas, Aranjuèz, Toledo, Talavera, Puente del Arzobiſpo, Almaráz, y Alcantara; deſpues entra en Portugal, y ſe deſagua en el Occeano en Lisboa. *Segundo*: El Duero, que nace juntò à Soria, paſſa por el Burgo de Oſma, San Eſtevan de Gormàz, Simancas, Toro, Zamora, y entrando en Portugal à Miranda, deſemboca deſpues en el Occeano en Oporto. *Tercero*: El Ebro, que nace cerca de Eſpinoſa, junto à Aſturias, paſſa por Frias, Miranda de Ebro, Logroño, Calahorra, Tudela, Zaragoza, Caſpe, y ſe deſagua en Tortoſa en el Mediterraneo. *Quarto*: Guadalquivir, que nace en Sierra Segura, paſſa por Baeza, Andujar, Cordova, y junto à Ecija, baña los Muros de Sevilla, y entra en el

Occea-

Occeano en San Lucar, Puerto que eſtà ſiete leguas de Cadiz. *Quinto*: Guadiana, que nace junto à las Salinas, cerca de las Sierras de Alcaràz, en unas Lagunas, paſſa por Calatrava, Puebla, Palacio de Rey, y al Molino de la Polvora de Alcazar de San Juan, ſe mete debaxo de tierra el eſpacio de ſeis leguas, y bolviendo à ſalir junto à Arenas, paſſa por Medellin, Merida, y Badajòz; deſpues entra en Portugàl, y vá à deſaguarſe en el Occeano en Ayamonte, Puerto de Algarve. *Sexto*: El Miño en Galicia, que nace en los Montes, que eſtàn entre Lugo, y Mondoñedo, paſſa por Lugo, Belezar, Orenſe, y Tuy, y entra junto à la Guardia en el Occeano: y es de notar, que todos eſtos Rios, menos el Ebro, corren de Oriente à Poniente, que es coſa bien ſingular.

Divideſe la Eſpaña en quince partes, que caſi ſon todas Reynos, y ſe

llaman: Caſtilla la Vieja, y la Nueva; Eſtremadura, Leon, Aragon, Navarra, Valencia, Murcia, Andalucìa, Granada, Portugal, los Algarves, Galicia, Aſturias, Vizcaya, y Cathaluña.

En el medio de todos eſtàn las dos Caſtillas: de la Vieja es Capital Burgos, donde eſtà cerca la cèlebre Abadía de las Huelgas, y ay un famoſo Hoſpital Real para Peregrinos.

La Capital de Caſtilla la Nueva es la famoſa Ciudad de Toledo, ſobre el Tajo, cuyo Arzobiſpo es Primado de las Eſpañas, con mas de docientos mil ducados de renta; pero el primer Lugar entre ſus Villas, tiene la Corona Imperial de Madrid, ſobre el Rio Manzanares, por eſtàr en ella deſde el principio del ſiglo paſſado, en conſideracion de ſu ſaniſsimo temple, la Corte del Rey Catholico, por

ſu grandeza, hermoſura de ſu Plaza mayor, lo magnifico de ſus Calles, y Palacios, abundancia de ſus Fuentes, lo rico de ſus Templos, y otras prerrogativas.

Alcalà de Henares, à ſeis leguas de Madrid, es una de las mas célebres Univerſidades de Europa, donde ſe enſeñan todas Ciencias, eſpecialmente la Sagrada Theologia Eſpeculativa.

Incluìda con Caſtilla la Nueva eſtà la Eſtremadura, cuya Capital es Badajoz, fertiliſsima Provincia, eſpecialmente en Ganados, y tan templada, que los llevan allà à invernar de partes muy remotas: tiene tambien Minas de Plata, y un Governador, ò Capitan General de toda la Provincia.

Leon, cuya longitud ſerà de quarenta leguas, y ſu latitud de cinquenta y cinco, tambien eſtà en lo interior de Eſpaña, y tiene el nombre de Ca-

Capital, y un Obiſpo. Su Igleſia Cathedràl ſe tiene por una de las hermoſas de Eſpaña: en eſte Reyno eſtà Valladolid (antes Corte de los Reyes) ſobre el Rio Piſuerga, y Salamanca ſobre el Rio Tormes, una de las mas famoſas Univerſidades de todo el Mundo.

Galicia, que es el Reyno mas Occidentàl, tendrà cinquenta leguas de largo, y quarenta de ancho: ſu Capital es Compoſtela, ò en Idioma vulgar, Santiago, tan cèlebre por las Romerías continuas de todas partes del Mundo; y es de notar, que ſon tantos los Franceſes, que vàn allà, que el çamino Real le llaman: *O camiño Francès*. Ay un famoſiſsimo Hoſpital Real, y Confeſſores para los Eſtrangeros: tiene ſu Capitan General, que reſide en la Coruña, adonde ay tambien un Conſejo Provincial. Ay Minas de Oro, Plomo, Cobre, Hierro,

y Bermellòn, y grande abundancia de Ganado.

Dando la buelta de aqui ázia el Norte, y coſteando el Occeano, ſe hallan las Aſturias, que es un Principado de que ſe intitula el Heredero Primogenito de la Corona de Eſpaña; tendrà quarenta y ocho leguas de largo, y diez y ocho de ancho; ſu Capital es aora la Ciudad de Oviedo.

Vizcaya comprehende tres partes, la una ſe llama propriamente Vizcaya, que es la mayor, y ſu Capital Bilbao; otra Guipuzcoa, ſu Capital Toloſa: la Provincia de Alaba, y ſu Capital es Victoria: Las riquiſsimas Minas de Hierro, las dos Fortalezas de San Sebaſtian, y Fuente-Rabìa, y la Paz de los Pirinèos, que ſe hizo ſobre el Rio Bidaſſoa, junto al ultimo Caſtillo, en la Isla de los Fayſanes, año de 1659. donde confina la Francia, hacen célebre á eſta Provincia.

Navarra, casi toda está rodeada de Sierras; tendra de largo veinte y ocho leguas, y treinta y dos de ancho; su Capital es la Ciudad de Pamplona, que está muy cerca de la Raya de Francia, y al pie de los Pirinèos: su Castillo passa por la mejor Fortificacion de España. Aqui reside el Virrey.

El Reyno de Aragon tendrà ochenta leguas de longitud, y quarenta y siete de latitud: Su Capital es Zaragoza, situada à las Riberas del Ebro, felicissima por haverla honrado Maria, Señora nuestra, con su presencia, viviendo aùn en carne mortal, dexando su Santa Imagen colocada sobre el Santo Pilar, donde se venera en la Angelica, y Apostolica Capilla, que de su orden erigieron el Apostol Santiago, y sus Discipulos los siete Convertidos: Tambien le ilustran los célebres Santuarios de Nuestra Señora

del

del Portillo, que la defendiò de la invasion de los Moros, y el de los innumerables Martyres, que en defensa de la Fé sacrificaron sus vidas. Su Iglesia Metropolitana se compone de dos Templos Cathedrales, que son el del Salvador, y el de Nuestra Señora del Pilar, distribuìdos los Canonigos en dos Residencias, que se mudan todos los años, y el Dean reside seis meses en cada uno de ambos Templos. Ay Arzobispo, un Capitan General, Audiencia, y Tribunal de la Inquisicion. Es madre fecunda de Ingenios, contando entre sus hijos al cèlebre Poeta Prudencio. Este Reyno tiene otras Ciudades de grande amenidad, y es abundantisimo de Ganado, Trigo, Aceyte, y otros Frutos. Ay dos Universidades, que son la de Huesca, y Zaragoza. Sus principales Fortalezas son Jaca, Monzòn, y Mequinenza.

Cathaluña solo tiene titulo de

Principado : tendrà de largo ſeſenta leguas, y de ancho cinquenta. Su Capital es Barcelona, donde reſide el Governador, ó Capitan General ; ay un Obiſpo, Conſejo, y Tribunal de Inquiſicion. Fue tomada por el Duque de Berwik, deſpues de largo Sitio, en el año de 1714. y deſpues ſe há conſtruìdo una hermoſa, y fuerte Ciudadela. Tiene eſta Provincia algunas Minas de Jaſpe, y Criſtales : y à una jornada de Barcelona eſtà el famoſo Monaſterio de Nueſtra Señora de Monſerrate, Abadìa de Monges Benitos. Sus principales Fortalezas ſon Girona, Roſas, Tarragona, Lèrida, y Tortoſa.

Continuando à dàr la buelta àzia Mediodia, y Poniente, por las Coſtas del Mediterraneo, primero ſe encuentra,

El Reyno de Valencia, que tiene *de largo ſeſenta* y ſeis leguas, y de

ancho veinte y cinco. Su Capital es Valencia, ſobre el Rio Guadalaviar, à media leguecita del Mar. Es ameniſsimo ſu temple, de ſuerte, que en ſus muchos eſpacioſos Jardines, y Huertas, nunca les faltan á los arboles flores, ni fruta. Tiene Minas de Plata, Hierro, Alabaſtro, Alumbre, y Lapiz. Ay Arzobiſpo, Capitan General, Audiencia, Tribunal de la Inquiſicion, y una famoſa Univerſidad.

El Reyno de Murcia tendrà de largo veinte y cinco leguas, y veinte y tres de ancho: Su Capital es Murcia, ſobre el Rio Segura, y ſu Obiſpo lo es tambien de Cartagena: es muy abundante de Limones, Naranjas, Vinos, Sedas, Alumbre, Amethyſtos, Almagre, y Plomo.

El Reyno de Granada tendrà ochenta leguas de largo, y treinta en lo mas ancho: Su Capital es Grana-

da,

da, ſobre los Rios Daro, y Genil, al pie de Sierranevada, que ſiempre eſtà cubierta de nieve: Conquiſtòla el Señor Rey Don Fernando el Catholico de los Moros en el año de 1492. El Emperador Carlos Quinto empezò aqui en el Alhambra un magnifico Palacio, pero no eſtà acabado. Su Territorio es ameniſsimo, abundante en Sedas, y hermoſeadò de una Vega, ò llanura de mas de quatro leguas, que toda, con el beneficio de dichos dos Rios, y la comodidad de las Azequias, ſe riega todas las veces que ſe quiere. Ay Chancillerìa, un Conſejo, y un Tribunal de Inquiſicion; pero las calles ſon à lo Moriſco, irregulares, y eſtrechas. La Metropolitana es magnifica.

El Reyno de Andalucìa tiene de largo ochenta y quatro leguas, y de ancho cinquenta y dos: Su Capital es Sevilla, ſobre el Rio Guadalquivir, y

ſube la Marèa, ò por lo menos la creciente haſta ella quince leguas, de ſuerte, que pueden llegar à ſus murallas grandes Navios. Su Metropoli es belliſsima, y por la Torre, ò Giralda ſe puede ſubir à cavallo: es poco fuerte, y ſus calles ſon irregulares, y eſtrechas à lo Moriſco.

Cordova fue antiguamente Reyno, y Corte de ſu miſmo nombre, oy es grande Ciudad ſobre el Guadalquivir, pero poco poblada: Siempre ha florecido en grandes Ingenios, ſiendo Patria de Seneca, Lucano, Averroes, y del Gran Capitan, &c.

Hallaſe en eſte Reyno de Andalucía el Puerto, y Fortaleza de Gibaltàr, que tiene enfrente la de Ceuta, que deſde alli ſe vè.

Tambien eſtà el famoſiſsimo Emporio de entrambos Mundos, y Puerto de Cadiz, que llaman Isla de Leon, en cuya Bahìa caben mas de mil Navios

vios ſin embarazarſe, donde ſe cargan, y deſcargan los Galeones, y Flota de las Indias, y ay grandiſsimo Comercio.

Coſteando de aquì à pocas leguas, ſe encuentra el Puerto de Ayamonte, à la embocadura de el Guadiana, y luego los Algarves, que es una Provincia harto deſdichada, y eſtèril, ſin embargo tiene un Obiſpo en Faro.

Ultimamente eſtà el Reyno de Portugal, que comprehende caſi toda la antigua Luſitania: heredòle el Rey Phelipe Segundo, deſpues de haver echado al uſurpador Don Antonio, Prior de Crato, el año de 1580. y ſus Succeſſores los Reyes Catholicos lo poſſeyeron haſta el año de 1640. quando ſe levantaron los Portugueſes, y coronaron por ſu Rey à Don Juan el Quarto, Duque de Berganza, cuyos deſcendientes le poſſeen *pacificamente* deſde la Paz hecha con

la Reyna Madre, Tutora, en el de 1668. Tiene de largo ciento y diez leguas, y de ancho, donde mas, cinquenta.

Divideſe el Reyno de Portugal en ſeis Provincias. *Primera*: Eſtremadura, en que eſtà Lisboa la Capital, Corte de los Reyes, y famoſiſsimo Puerto, adonde ſe deſagua el Tajo; pero la Ciudad, aunque muy grande, tiene muy poco de magnifico, ó hermoſura, ſiendo las mas callejuelas baxadas, y cueſtas, donde no caben ſino Litèras. *Segunda*: Beyra. *Tercera*: Tràs los Montes, en que eſtà el Ducado de Berganza. *Quarta*: La Provincia entre Duero, y Miño, adonde eſtà Braga, y Porto. *Quinta*: La de Alentejo. *Sexta*: El Reyno de los Algarves.

Tiene el Reyno de Portugal Minas de Oro, Plata, Eſtaño, Hierro, Plomo, Alumbre, Criſtales, Rubìes, y otras Piedras.

Las

Las Islas principales de Eſpaña, que ſe hallan en el Mediterraneo, ſon tres, que los antiguos llamaron Baleares; Mallorca, Menorca, è Ibiza. Mallorca eſtà en medio, y Palma es ſu Capital, donde ay Capitan General, Inquiſicion, y Audiencia. A ſu Oriente eſtà Menorca, ſon dos buenos Puertos, y Paìſes muy fertiles. Ibiza tiene la Capital de ſu nombre, y Formentera, grande abundancia de frutos, ſin animal alguno ponzoñoſo.

Toda la Eſpaña fue dominada, deſpues del Imperio Romano, de diferentes barbaras Naciones, por los Wandalos, Alanos, por los Godos, y Vice-Godos, en todo mas de ſetecientos años, y deſpues por los Moros de Africa, deſde el año de 711. haſta el de 1492. quando el Rey Don Fernando ganò à Granada.

En el año 1610. ſe purgó totalmen-

mente de los Moros, que se tolera-ron hasta entonces, y por medio de la Inquisicion se conserva la España, mas que ningun otro Reyno, glorio-samente limpia de qualquier Secta contraria à la Religion Catholica, y los Sectarios que cogen, si son obstinados, los queman.

***

FRAN-

FRANCIA.

ESTE Reyno ſe llamaba antiguamente Galia, y tiene ſu nombre de los Francos, Pueblos de Alemania, que paſsò à habitarle. Son ſus lindes Alemania, los Eſguizaros, y Piemonte: el Mediterraneo, y Montes Pirinéos, que la dividen de Eſpaña, como los Alpes, de Italia: el Occeano, la Manga, ò Canàl de Inglaterra, y los Païſes Baxos. Eſtà en medio de la Zona templada Septentrionál; en lo mas largo del Poniente à Oriente, deſde la punta de Bretaña, llamada el Conquet, haſta mas allà de Sarralva, en Lorena, tendrà doſcientas leguas, y de ancho del Mediodia al Septentrion, que es deſde los Pirinéos haſta Càlais, ciento y ochenta.

Quatro principales ſon los caudalo-

losos Rios, que entre otros muchos fertilizan este abundantisimo, y poderoso Reyno; la Sena, ò Sequana, que nace en Sansene, seis leguas de Dijòn, en el Ducado de Borgoña, y passando por Sene, Bar, Troya, Melun, Corbeil, Paris, Meulon, Nantes, Vernon, Rohan, Caudebec; de alli á quatro leguas entra en el Mar Britanico, ó Canàl de Inglaterra. La Loyra, que nace en Godet en las Ceuenas, quatro leguas de la Villa de Pui, passa por Feurs, Roanne, Bourbòn, Dezize, Nivers, Orleans, Blois, Tours, Sanmur, y Nantes, desde donde se navega hasta el Occeano, que se desagua en Sanazayre. La Garona, que nace en Salurdun, al pie de los Pirinèos, en la Gascuña, passa por San Bertràn, Rieux, Tolosa, Agen, Burdèos, y desde aqui es navegable por espacio de veinte leguas, hasta entrar en el Mar de Gascuña; pero perdien-

Ducado de Borgoña, cuya Capital es Dijon, ſobre el Rio Uche, contiene la muy inſigne Abadía Ciſtercienſe, y la Breſſa, que fue de los Duques de Saboya. *Septima*: La Champaña, que aſsi ſe llama por ſus hermoſos campos, contiene varias Provincias, que ſon, 1. La Champaña, ſu Capital Troya, ſobre la Sena. 2. El Rhemès, ſu Capital Rems, cuyo Arzobiſpo conſagra los Reyes de Francia. 3. El Perthès. 4. El Rheteles. 5. El Vallage. 6. El Baſsiñy, ſu Capital Langres. 7. El Senonenſe, ſu Capital Sens, y ſu Arzobiſpo Primado de las Galias, aunque ſe lo diſputa el de Leon. 8. Bria de Champaña, ſu Capital Provins.

El octavo Govierno es de la Picardia, que ſe reputa por la mas noble Provincia, y es el Solàr de muchiſsimas Iluſtres Caſas: ſu Capital es Amiens.

El

El nono es Normandìa, ſu Capital Ruan, ſobre la Sena, célebre Emporio. El decimo la Bretaña, por todas partes bañada del Occeano; contiene las Dioceſis de Renes, Dol, San Malò, San Brieu, Tregier, San Pol de Leon, Quimper, Vanes, y Nantes: ſu Capital es Renes. Los Goviernos referidos ſe hallan en lo exterior de la Francia, y en lo interior.

El undecimo Govierno, ò Provincia es la de Orleans, que comprehende otros doce Goviernos ſubalternos, ſiendo la mas eſtendida de todas: ſu Capital es Orleans, antiguamente Corte de un Reyno; pero aora es Ducado, y Titulo de los Segundogenitos de Francia.

La duodecima Provincia es la Isla de Francia, que aunque la menor, es ſu Govierno el mas apetecible de todos: llamaſe Isla, porque ſe encierra entre los quatro Rios Sena, Marna,

Oiſe, y Aine : ſu Capital es Paris, Corte de los Reyes de Francia, aunque lo mas reſiden en los Palacios circunvecinos de San Germàn, San Claudio, Fontaynebleau, y Verſalles: tiene eſta Ciudad la grandeza, riqueza, y demàs ventajas que todos ſaben; ſu Arzobiſpo es Duque, y Par de Francia.

El Ducado de Lorena, que antiguamente fue Reyno, tiene por Capital Nancy, Corte que fue de ſus Duques; contiene, ademàs del Ducado de Lorena, el de Bàr, y por la Paz del Haya ſe bolviò à ſus Duques, pero demolidas las Fortificaciones. El Condado de Borgoña, ò Franco Condado, que era uno de los diez Circulos del Imperio, tiene por Capital Dola, y ſingular abundancia de excelentes Vinos, Trigos, Ganados, y Salinas.

Los Pares de Francia fueron al *principio*, que los criò Carlo Magno, do-

doce, seis Eclesiasticos, y seis Seglares; entre los primeros ay tres Duques, el Arzobispo de Rems, el Obispo de Lan, y el de Langres, y tres Condes, el Obispo de Chalòn, el de Noyón, y el de Boves. Tambien entre los Seglares ay tres Duques, el de Borgoña, el de Normandìa, y el de Aquitania, ò Guinea; y tres Condes, el de Flandes, el de Tolosa, y el de Champaña. Los demàs se instituyeron despues. El Christianissimo Rey de Francia Luis XIV. fue el primero, quien prohibiò el exercicio de la Religion pretendida reformada de Calvino el año de 1686. echando todos los Sectarios, que eran innumerables.

Esta Corona es Hereditaria oy en la Casa de Bourbon, y siempre con exclusion de hembras, en virtud de la Ley Salica.

)(§)(

ITALIA.

LA Italia, Jardin de Europa, ſe eſtiende en forma de Bota, y como Peninſula, caſi por todas partes bañada del Mar; ſu mayor longitud deſde Lauſet, en Saboya, haſta Otranto, en el Reyno de Napoles, es de doſcientas y diez leguas; pero ſu anchura es muy irregular, y donde mas ciento y cinquenta y ſiete leguas: confina con el Rio Arza, y Golfo de Venecia: el Mar, los Alpes, y Rio Varo, y con el Golfo Adriatico.

Son quatro ſus principales Rios. *Primero*: El Pò, dicho Eridano, que nace del Monviſo, Monte altiſsimo en Piemonte; paſſa por Saluzo, Turin, Trin-Caſal, Valencia, Plaſencia, Cremona, y Ferrara; deſpues entra en el Mar Adriatico, ſiendo navegable caſi deſde el principio. *Segundo*:

El

El Atheſis, ò Adige, que nace en el Condado de Tirol, paſſa por Trento, Verona, Rovigo, y ſe deſagua en Valprona con el Adriatico. *Tercero*: El Tyber, que nace en el Monte Apenino, y paſſando por las Villas de Burgo, San Sepulcro, Città de Caſtello, Perugia, y Roma, entra por Oſtia en el Mar Toſcano. *Quarto*: El Arno, que nace en el Monte Apenino, atravieſſa la Toſcana, y paſſando por Florencia, y Piſa, entra en el Mar Liguſtico. Tiene tambien la Italia algunos inſignes Lagos, v. g. el Lago de Como, el de Iſeo, el de Garda, y el de Peruſa.

Roma es la Capital de toda Italia, que de dos mil años acà es, y paſſa por la mas cèlebre del Orbe, y Cabeza del Mundo. Puedeſe dividir la Italia en las trece partes ſiguientes, empezando de lo mas Occidental.

Primera: El Eſtado, ò Ribera de Ge-

Genova, que tiene la Capital de ſu nombre, muy poderoſa, y bella, con increible trato, y Comercio.

Segunda: La Toſcana, que fue un Reyno, llamado antiguamente Hetruria, ò Tuſcia: ſu Capital es Florencia, una de las mas hermoſas Ciudades de Italia, Corte del Gran Duque, que es nombre de ſus Soberanos deſde Pio Quinto acá. El Emperador Carlos Quinto incorporò à la Toſcana las Republicas de Piſa, y Sena á favor de Coſme de Medicis. En eſta Provincia eſtà tambien la Ciudad Libre, y Republica de Luca, y las de Piombino, Orbitelo, Telamon, y Puerto Hercole.

Tercera: La Campaña de Roma, que es del Eſtado Eccleſiaſtico, y ſu Capital la del Mundo, la celebrada Ciudad de Roma, que el Tiber divide en dos partes.

Quarta: El abundante, y ameniſ-

ſi-

simo Reyno de Napoles, que contiene poco menos de la mitad de toda Italia, casi por todas partes está rodeado de Mar: su Capital es la insigne, y mayor Ciudad de Italia, que dà su nombre al Reyno, llamada antiguamente Partenope. Divideſe en doce Provincias, la Basilicata, Tierra de Bari, Tierra de Otranto, las dos Calabrias Inferior, y Superior: La Tierra de Labor, con su padrastro el Monte Vesubio: El Abruzo, Condado de Molisi, la Pulla, la Capitanata, los dos Principados Citerior, y Ulterior.

En la Ciudad de Napoles, que tiene un bellisimo Puerto, reside su Rey, y Monarca Don Carlos de Borbòn, que lo posſee juntamente con la Sicilia, en Feudo de la Iglesia, y Sumo Pontifice, pagando cada año à su Santidad por ellos la vispera de San Pedro siete mil escudos, y una Hacanèa blanca. Ay en este Reyno veinte Ar-

zobiſpos, y ciento y treinta Obiſpados, pero ſon los mas muy tenuesveinte y un Titulos de Principes, treinta y cinco Marqueſes, y Condes, y dos mil y ſetecientas Poblaciones.

Quinta: La Marca de Ancona ſobre la Coſta del Adriatico, que contiene la Santa Caſa de Loreto, y es caſi toda del Papa, como

Sexta: El Ducado de Eſpoleto, ò la Umbria, con la Tierra de Sabina.

Septima: La Romania, que contiene Ravena, y Bolonia, famoſa Academia del Eſtado Eccleſiaſtico: es tambien del Patrimonio de San Pedro, el Ducado de Caſtro, Orvieta, Perugia, y el Ducado de Urbino.

Octava: El Eſtado, ò Republica de Venecia, que tiene un Patriarca, y ſu Capital del miſmo nombre, edificada de ſetenta y dos Islas, año de 421. *Ciudad* tan primoroſa, y rica,

que

que no es facil hallar ſu igual; toda en forma de Isla, rodeada del Mar, con algunas Islitas circunvecinas, habitadas de Religioſos, y Maeſtros de obras excelentes. Divideſe en ſeis partes. 1. El Dogado, ò Païs del Dux, que govierna la Republica deſde el año 697. 2. La Poleſiná de Rovigo. 3. El Paduan. 4. El Veronés. 5. La Marca de Treviſa; y 6. El Vicentino.

Nona: La Lombardìa, dividida por el Pò en dos partes, de que la una comprehende los Ducados de Parma, Modena, Ferrara, Monferrato, y Mirandula: la otra el Ducado de Milàn, y el de Mantua; el Breſſan, Bergamach, y Cremach, que ſon tres como Provincias de Venecia.

Decima: El Ducado de Milàn, que recibe ſu nombre de ſu inſigne Capital, y ſe govierna por un Governador, que reſide en ſu famoſo Caſtillo.

Un-

Undecima: El Piemonte, que está al pie de los Montes Alpes, contiene los Marquesados de Ivrea, Suza, Saluzo, y Ceva; el Ducado de Aost, el Vercelés, y el Condado de Asti. Su Capital es Turín sobre el Pó; Corte célebre de los Duques de Saboya, Principes de Piemonte, cuya Ciudadela es la primera de Europa, del mismo Maestro que la de Amberes. Es este Ducado Soberano en Europa, y sus Duques descienden de los antiguos Duques de Saxonia, y se intitulan Reyes de Chipre, por haverse casado el Duque Luis con la Heredera de aquel Reyno; y Vicarios perpetuos del Sacro Romano Imperio. Se divide la Saboya en seis partes, la Saboya, la Mauriana, la Tarantesa, el Genuès, el Fausiñy, y el Cablès: su Capital es Chamberi.

Duodecima: El Friuli, cuya Capital fue antiguamente Aquileya, Cor-

te de Emperadores, yà arruinada, oy es Udina. Es de los Venecianos eſta Provincia; pero Trieſt, Puerto, y Ciudad Epiſcopal, es del Emperador.

Decimatercia: La Iſtria, que pertenece parte al Emperador, y parte à la Republica de Venecia.

Suelen los Italianos celebrar ſus diez mas iluſtres Ciudades con eſtos Epitectos: Roma la Santa, Napoles la Gentil, Venecia la Rica, Genova la Sobervia, Milàn la Grande, Florencia la Bella, Bolonia la Grueſſa, Padua la Docta, Ravena la Antigua.

En toda la Italia ſolo ſe profeſſa la Religion Catholica Romana.

Las Islas principales adjacentes de Italia ſon, la de Sicilia, ò Tinacria, que es Reyno en el Mediterraneo, ſeparado del de Napoles, por el Faro de Mecina: es muy fertil, y abundan-

te; pero tiene un fiero padraſtro en el Monte Ethna, ò Mongibelo, cuya altiſsima cumbre eſtà ſiempre cubierta de nieve, y del medio ſalen continuas llamas, como de un grandiſsimo horno, que muchas veces cauſan Terremotos, y abiſman las Ciudades.

La Isla, y Reyno de Cerdeña, en el Mediterraneo, tambien muy abundante de Trigos, Vino, y Azeyte, ſu Capital es Caller.

La Isla de Corcega, cuyo ambito ſerà de cien leguas, es de poco provecho, por ſu poca poblacion, y temple mal ſano: ſu Capital es la Baſtìa; poſſeenla mas ha de ſeiſcientos años los Genoveſes, que mudan el Governador de dos en dos años.

La famoſa Isla de Malta, cuyo ambito ſerà de veinte leguas, concediòla el Señor Emperador Carlos Quinto el año de 1530. à los Cava-

lle-

lleros valeroſos de San Juan de Jeruſalén, deſpues que el Turco en 1522. los echò de la Isla de Rhodas. Aqui vive el Gran Maeſtre de la Orden, con Titulo de Eminencia, y reſiden muchiſsimos Cavalleros, que hacen ſus carabanas; tiene admirables Fortificaciones.

La Republica de Veneeia tiene en el Mar Adriatico las Islas de Corfu, Zefalonia, Zante, y otras muchas.

LOS PAISES BAXOS,

O GERMANIA INFERIOR.

DEſpues de los Alpes ſe entra en la Germania, que ſe divide en Superior, è Inferior; de la primera ſe tratarà en el Capitulo ſiguiente.

Llamaſe Inferior, ò Pais Baxo, no ſolo porque es muy llano, y ſin Montes, pero tambien porque eſtà àzia el Mar, donde deſaguan los Rios; y ſobre todo, porque parte de eſtos Eſtados eſtà inferior al miſmo Mar, y ſe inundàra, ſi no fuera por los Diques, y fuertes reparos.

Confinan con Alemania, con la Lorena, Champaña, y Picardia, y con el Occeano.

Tendràn de Oriente à Poniente, deſde Keyel, en los confines de Lu*xemburg*, haſta Baurains, en Arteſia, &c.

ſeſenta y ſeis leguas, y del Mediodia al Septentrion ochenta, deſde Trionvila haſta las Coſtas de Groninga.

Sus principales, y caudaloſos navegables Rios, ſon el Rhin, cuyo origen, y curſo declararè, tratando de la Alemania; la Moſa, que nace en Champaña, cerca del Lugar de ſu nombre, paſſa por la Lorena, y empieza à ſer navegable en San Theobaldo, deſpues paſſa à Neuſchaſtel, Vancoleur, San Michel, Verdun, Meuzon, Mezieres, Sedan, Charlevilla, Bovines, Dinant, Namur, por Lieja, y Maſtricht, à Ruremunda, Venlo, Grave, y Raveſteyn, entra en la Wahl, cerca de Hervoerden, y ſe llama deſde alli Miruve, paſſando à Worcun, Gorcum, y Dort, y deſpues de haver formado la Isla de Iſelmunda, ſe deſagua en el Occeano. La Eſcalda, que nace en la Montaña de San Martin, cerca de Chatelet en

Picardia, y ſaliendo de Francia, entra en el País de Cambray, baña la Ciudad, paſſa à Bouchain, y Valenciènes, de donde comienza à ſer navegable; paſſa à Condé, Tornay, Audenarda, Gante, Termunda, y Amberes, donde yà ſu agua es ſalobre, crece, y mengua por las Marèas: quatro leguas mas abaxo ſe parte en dos brazos, cerca del Caſtillo de Saptingen; el uno ſe llama Hont, ò Perro, que ſe pierde en la Mar, junto à Flíſſinga; y el otro, conſervando el nombre de Eſcalda, corre ázia el Norte, paſſa à Bergopzom, por las Islas de Walchereo, y Schowen. De los Rios Iſſèl, y la Moſſèla aſsimiſmo ſe hablarà entre los Rios de la Germania Superior. El Lis, que nace en la Arteſia en Lisburgo, cerca de Terovan, paſſa por Air, Armentiers, Menin, Cortray, y entra à Gante en la Eſcalda. *La Sambra*, que nace junto à

Ra-

Raplon, en la Picardia, passa à Landrechies, Berlamonte, Maubenge, Charleroy, Genap, y à Namur, y se pierde en la Mossa. Y finalmente la Scarpa, que nace en la Artesia, passa à Arràs, y Dovay, despues, incorporado con otros Rios, se echa en la Escalda, à dos leguas de Tornay, junto à Mortaña.

Dividense los Paises Baxos en diez y siete Provincias, de que quatro son Ducados, siete Condados, un Marquesado, y cinco Señorìos. Los Ducados, Bravante, Limburg, Luxemburg, y Gueldria. Los Condados, Flandes, Artois, Hainaut, Olanda, Zelanda, Namùr, y Zutphen. El Marquesado, Amberes, que es el del Sacro Imperio. Los Señorìos, Frisia, Malinas, Utrecht, Overissel, y Groninga.

De estas diez y siete Provincias, la parte Septentrional se suele llamar

las Provincias Unidas de Olanda, porque pertenecen à los Eſtados Generales de ella, que goviernan Democraticamente la Olanda, Zelanda, Gueldria, Zutphen, Friſia, Utrecht, la Tranſiſulania, y Groninga. Su Religion mas uſada es de Calvino, aunque ay Lutheranos, Anabaptiſtas, y Judios. Solo à los Catholicos ſe hace moleſtia.

La parte Meridional ſe llama el Pais Baxo Catholico, y contiene las nueve Provincias reſtantes, y buena parte de la de Gueldria, con la Sobetania de eſte Ducado, y en todas la pureza de la Fè Catholica ſola.

Dichas diez y ſiete Provincias, deſpues de haver tenido varios Soberanos, finalmente vinieron à los Duques de Borgoña, que las poſſeyeron deſde 1426. haſta 1478. quando caſando Maria, hija unica heredera de *Carlos* el Atrevido, que mataron en

en Nanci, con Maximiliano, Archiduque de Auſtria, y deſpues Emperador, Abuelo de Carlos Quinto, las truxo en dote; y aſsi los Reyes de Eſpaña las poſſeyeron haſta el año de 1581. quando dicha parte Septentrional ſe revelò contra ſu legitimo dueño Phelipe Segundo, tomando por ſu Cabo al Principe de Orange.

)(*)(

LA FLANDES.

ESTA Provincia es la principal, mas fertil, y mas poderosa de todas, y el mejor Condado del Orbe; confina con Bravante, y Hanonia, Artesia, y Picardia, la Canal de Inglaterra, y el Oceano Germanico.

Divideſe en quatro Miembros, y ſon: el de Gante, el de Bruxas, el de Iprés, y el de Franco azia Dunquerque: tiene mas de veinte y ocho Ciudades, ò Villas con murallas, y muchas mas ſin ellas, mil ciento y cinquenta y quatro Lugares, quarenta y ocho Abadías, y una infinidad de Prioratos, Colegios, y Monaſterios: cinco Vizcondados, que ſon el de Gante, Iprés, Furnes, Bergs Winoch, y Herlebecks tres Principados, Steenhuiſe, Gaure,

y Eſpinoy ; quatro Puertos , la Eſcluſa , Nieuporte , Dunquerque , y Oſtende : Su Capital es Gante , donde nacìo Carlos Quinto , Emperador. Eſta Provincia no tiene Governador General ſubalterno como las demàs, y es la que mas contribuye á ſu Mageſtad , como la mas pingue. En ella , fuera de los confines de Francia , ſolo ſe habla la lengua Flamenca.

***

LA ARTESIA.

TOdo eſte Condado lo tuvo el Rey de Francia por el Articulo treinta y cinco de la Paz de los Pirineos, hecha en 1659. por Phelipe Quarto, menos Air, y Santomer, que conquiſtó deſpues: ſu Capital es Arras, y tiene mas de ochocientos y cinquenta Lugares, nueve Merindades, ò Caſtellanías, y muchas Abadías: Por la Paz hecha en Madrid el año de 1552. Franciſco Primero, Rey de Francia, fue obligado à ceder eſte Condado, y renunciar ſu derecho en favor de Carlos Quinto. Aqui ſolo ſe habla la lengua Franceſa, y tienen los principales Cavalleros Flamencos ſus Caſas Solares, y mejor hacienda, confiſcada ſiempre que ay Guerras.

Confina con Flandes, Picardia, Bolonia, y Cambreſis. Ha tenido muchos Soberanos eſta Provincia deſde Pepino.

LA

LA ANONIA.

LA Provincia de Hainaut, con titulo de Condado, donde ſe habla la lengua Walona, ò Francés corrompido, tendrà veinte leguas de largo: el Rio la Haine paſſa por medio, y tiene Minas de Hierro, Plomo, y Carbòn Piedra, de que hacen lumbre.

Eſtà incluìda entre Bravante, y Namùr, la Champaña, y Picardia, la Eſcalda, y Flandes. Tendrà veinte leguas de largo, y diez y ſeis de ancho. Llamaſe Hanonia del Rio Haine, que la fertiliza con otros Rios.

Cuenta veinte y quatro Villas muradas, ſu Capital Mons, y la de Valenciénes muy fuertes, novecientos, y cinquenta Lugares, ſin los muchos Caſtillos, un Principado

Hai-

Haurè, ocho Condados, veinte y dos Baronìas, y veinte y ſeis Abadìas. En lo Eſpiritual pertenece al Arzobiſpo de Cambray: ay un Cabildo Iluſtriſsimo, de Prebendadas, que han de ſer de las Caſas mas principales, y yàn al Coro, à rezar, y cantar ſus Horas, con Habito à lo Eccleſiaſtico; pero deſpues viſten como las demàs Seglares, y ſalen à caſarſe quando quieren, dexando ſus Preben-

das.

NAMÙR.

ESTE Condado eſtá entre Hainaut, Bravante, Luxemburg, y Païs de Lieja: es de poco diſtrito, y muy montuoſo, pero beneficiado por la Moſſa, y la Sambra; ay Minas de Hierro, Plomo, y Carbòn piedra, que ſe quema: ſu Capital es Namùr, que es bañada de díchos dos Rios, y tiene un cèlebre, y fuerte Caſtillo.

Tendrà de largo doce leguas, y caſi la miſma anchura. Ay un Governador General de la Provincia, un Obiſpo, y un Conſejo Provincial, del qual ſe apela al de Malinas: comprehende ſiete Ciudades, ciento y ochenta Lugares, y muchas buenas Abadías. Tienen aqui los Padres Carmelitas Deſcalzos un muy devoto ameniſsimo Deſierto.

LU-

LUXEMBURG.

ESTE Ducado està ſituado en la Alemania Baxa, entre el Païs de Lieja, el de Limburg, Lorena, y Treveris: ſu Capital es la importante, y fuerte Plaza de Luxemburg, fabricada parte en un collado, y parte al pie de él en llanura, ſobre el Rio Elſa. Tiene mas de veinte Ciudades, y cerca de mil y docientos Lugares.

Su extenſion es de mas de ſeſenta leguas, la mitad Païs montuoſo, y aſpero, la otra toda Boſques, y Selvas. Reſide en la Capital el Governador General, que es perpetuo, como en las demàs Provincias, y un Conſejo Real. Eſta Provincia fue antes ſolo Condado, haſta que Carlos Quarto, Emperador, de la Caſa de Luxemburg, la erigiò en Ducado en 1354. intitulando los *Primogenitos* Duques de Luxemburg.

LIM-

LIMBURG.

ESTA Provincia, con titulo de Ducado, eſtà incluìda entre el Pais de Lieja, y Juliers: ſu Capital es Limburg, ſobre el Rio Weſer, à tres leguas de Aquiſgràn, y quatro de Lieja.

La cèlebre Villa de Eſpà, afrenta de los Medicos, por ſus aguas ſaludables, que curan tantos deſahuciados, ſe halla à tres leguas de Limburg, y à ocho de Aquiſgràn, cuyos baños ſon la Piſcina de nueſtros tiempos, y remedio de incurables.

Juan Primero, Duque de Bravante, comprò eſte Ducado del Duque Adolfo, à que ſe opuſo Renaldo, Duque de Gueldres, declarando la Guerra al primero; pero fue preſo en la Batalla de Wouringe à 5. de Junio de 1288.

El

El Pais de Lieja aqui contigu
es del Obiſpo Electòr, ſu Soberan
Eſte Obiſpado, y el Arzobiſpad
de Cambray, ſon Feudos del Impe
rio: Su Capital es Lieja, ſobre
Moſſa, navegable, Ciudad de gra
diſsimo Comercio, cuyo Cabildo
de los mas iluſtres de Europa, h
viendo tenido Cardenales, y mu
chos Principes. Ay en eſte Pais ri
quiſsimas Minas de Hierro, y d
Piedra Carbòn. Hablan ſus mora
dores en Walon, ù gerigonza,
que nadie ſino ellos lo
entiende.

BRAVANTE.

ESTE Ducado es como una Isla rodeada de Rios, que son la Mossa al Oriente, y Norte; al Mediodia el Demer; y la Escalda à Poniente: confina con el Pais de Gueldres, y de Lieja, con Flandes, Zelanda, Hainaut, Namur, y Olanda, y tendrá veinte leguas de largo, veinte y dos de ancho, y de circuito ochenta, comprehendiendo el Ducado de Limburg; su Capital, y Corte es Bruselas, sobre la Sena, y tiene otras veinte y cinco Ciudades, y entre ellas à Mastrich.

A quatro leguas de Bruselas està la celeberrima Universidad de Lobayna, antes Capital de la Provincia, de que han salido tantos insignes Doctores. Esta grande Ciu-

dad, que tiene quatro millas de circuito, dicen haver sido fundada por Julio Cesar, y su Universidad por Juan Quarto, Duque de Bravante, en 1426. Martin Quinto, Eugenio Quarto, y otros Sumos Pontifices la honraron con muy singulares Privilegios, y Nominas à los Beneficios vacantes en todas las diez y siete Provincias. Los Duques de Bravante antes se intitulaban Condes de Lobayna.

)(*)(

SEÑORIO DE MALINAS, y Marquesado del Sacro Imperio.

EL Señorìo, y Villa de Malinas hace una de las diez y siete Provincias del Paìs Baxo, passa por ella el Rio navegable Deija, y està entre Bruselas, Lobayna, y Amberes, à quatro leguas de cada una. Se llama Malinas la Bella, por su admirable limpieza, Amberes la Rica, Bruselas la Noble, Lobayna la Sabia, Gante la Grande, Brujas la Antigua. Llega la Marèa por la Escalda hasta la Villa de Malinas, y la hace muy mercantil. Reside en ella el Arzobispo, que es Primado de todas las diez y siete Provincias, por Fundacion de Paulo Quarto en 1559. El primero fue el Cardenal Granvela. Tienese tambien aqui el autorizado gran Con-

ſejo de Malinas, ante el qual ſe acude por apelacion de los de Gante, y Mons, Namúr, &c. fundado por Carlos, Duque de Borgoña, año de 1473. Ay aqui, como en otras muchas Ciudades de los Paìſes Baxos, un Convento grandiſsimo de Beginas, que ſon algunas veces mas de mil y treſcientas, viviendo en Comunidad de ſu hacienda en caſas ſeparadas, ſaliendo à la Villa, y aun caſandoſe quando quieren.

El Marqueſado del Sacro Imperio es tambien una de las diez y ſiete Provincias, y conſiſte en la Ciudad de Amberes, y ſu Territorio. Bañala el Rio Eſcalda, que es como brazo de Mar muy navegable, con las Marèas altas, y baxas; tiene un Caſtillo muy fuerte, y de perfecta fortificacion.

Maximiliano, para caſtigar los de Brujas, transfiriò acà todo el Comercio, que hizo florecer eſta inſigniſsima Ciudad.

LA

LA OLANDA.

ESta Provincia con titulo de Condado, es la principal que poſſeen los Eſtados Generales: ſe llamaba antiguamente Batavia. Su Païs es tan humedo, y baxo, que muy dificilmente ſe puede labrar, y ſe inundaria, ſi no fuera por los Diques, en cuyos reparos gaſtan cada año teſoros. Tiene de circuito ſeſenta leguas, veinte y nueve Ciudades, ò Villas muradas, y muchas abiertas con el miſmo Privilegio, quatrocientos Lugares grandes: diez y ocho de dichas Villas tienen voto en las Cortes, que ſe juntan en el Haya, Village mucho mayor, y mejor en edificios, que muchas inſignes Ciudades.

La Capital de Olanda es Amſterdàm, ſobre el Rio Amſtel, Ciudad hermoſiſsima, y riquiſsimo Emporio, con un Puerto muy ancho.

Son los Olandeſes en ſus caſas tan dados à la limpieza, que paſſa à extravagancia, pues no ſe atreven à eſcupir en las ſalas, de ſuerte, que mas ſirven ellos à ſus caſas, que eſtas à ellos.

Todo el Païs eſtà cortado por Rios, y Canales, lo qual es de grandiſsimo beneficio para el Comercio, à que ſiendo aplicadiſsimos, y à la Navegacion, no ſolo tienen formidables Armadas, y grandes Dominios en las Indias, ſino increíbles riquezas en ſus caſas, ſin que ſe agoten eſtas por los muchos, y extraordinarios Impueſtos, Tributos, y Alcavalas, que pagan mas que en ninguna otra parte de Europa. Y la falta de Leña que padecen, la ſuplen, yà con Piedra Carbòn, ò Hulla, que baxa de Lieja por la Moſſa, yà con Turbas, que ſon como panes grandes de cierto lodo ſecado al Sol, que queman deſpues, y de que hay eſtanques grandiſsimos inagotables.

La

LA ZELANDA.

ESTE Condado de las Provincias Unidas ſaca ſu nombre de la palabra Flamenca Zeelande, que quiere decir tierra de Mar, porque eſtà toda cortada de brazos de Mar, formando unas diez y ſeis Islitas, cuyas Ciudades principales ſon Midelburg, Fleſinga, Veera, Tolen, y Goes. Tiene ocho Villas muradas, y ciento y dos Lugares; pero padeció grandes ruinas por las inundaciones del año de 1304., y 1509. Sus moradores ſe aplican mucho à la Peſca, y Navegacion, y no ſufren, ò diſsimulan el exèrcicio de la Religion Catholica, como en Olanda de ſecreto ſe tolera, en regalando à los Corregidores.

Eſtà la Zelanda confinando con Olanda, Flandes, Bravante, y Mar Germanico.

SEÑORIO DE UTRECHT.

ESTA Ciudad, donde naciò el Papa Adriano Quarto, con ſu Arzobiſpado, antes era del Circulo de Weſtfalia, oy es la Capital de una Provincia. Eſtà ſobre la Canàl vieja del Rhin, en Païs muy acomodado, y fertil: tiene un Caſtillo, que mandò fabricar Carlos Quinto, el qual celebrò en 1546. el Capitulo General de los Cavalleros del Toyſòn. Havia, ademàs de la Cathedràl, otras quatro Colegiatas, y muchas Abadìas con dos Encomiendas; pero todo quedó rapiña de los Hereges. Los Prelados eran antes Señores de aquella Ciudad, haſta que Enrique de Baviera, echado de los Vecinos, tranſfiriò ſu derecho al Emperador Carlos Quinto. Aqui ſe juntaron, y juraron los Rebeldes Hereges al principio

pio el año 1579. El Rey de Francia Luis Decimoquarto la tomò en 1672. y la dexò en 1674. por no vèr ſu Exercito encerrado por el del Empe-rador, que baxò con el Duque de Bournonville, ſu General.

Su primer, y poſtrer Arzobiſpo fue Federico Schenck: confina con Selandia con Olanda, y Gueldres, y ſiempre ha ſido dicha Ciudad un Seminario de grandes Ingenios, produciendo entre ellos la famoſa Ana Maria Schurmàn.

ZUTPHANIA.

ESTA Villa, ò Condado hace una de las diez y ſiete Provincias: eſtà entre la Tranſiſulania, la Weſfalia, la Gueldria, y Païs de Cleves, ſobre el Rio Iſſel, que tiene de un lado, y por el otro el Rio Berbel, con que es naturalmente fuerte.

LA GUELDRIA.

ESTA Provincia, que antes fue Condado, el Emperador Luis de Baviera la erigiò en Ducado año de 1339. y el Duque Carlos la cediò à Carlos Quinto en 1544. Tiene su nombre de la Villa de Gueldres, muy fuerte por las aguas, y fossos, donde residian sus Soberanos en un famoso Castillo, que tiempo ha se demoliò: Confina con el Golfo Germanico, la Mossa, Pais de Juliers, y Cleves, la Olanda, y Utrech. Tiene veinte y dos Villas.

SEÑORIO DE OVERÍSSEL,

O TRANSISULANIA.

ESTA Provincia ſe llama aſsi de ſu Sitio, que es allá del Rio Iſſel: ſe divide en tres Juriſdicciones, de Drente, Sallant, y Tuvente: Son ſus principales Villas Duventer, Zuvoll, Couoerden, &c. Pertenecia antiguamente al Obiſpo de Utrecht; pero dicho Prelado la cediò al Emperador Carlos Quinto en el año de 1527.

SEÑORIO DE GRONINGA.

ESTA Ciudad, que con ſu Territorio hace otra de las diez y ſiete Provincias, eſtà en Friſia, pero hace un Eſtado ſeparado, que tiene ſu Juriſdiccion, y Leyes. Es grande, hermoſa, rica, fuerte, y poblada; tiene el ultimo voto en los Eſtados Generales de Olanda. Ha ſido de los Obiſpos de Utrecht, y deſpues de los Duques de Gueldres.

No tiene eſte Señorio mas Ciudades, que la de ſu nombre, y Dam, con algunos Burgos muy buenos: Paulo Quarto la erigió en Obiſpado año de 1559. Ay admirables Deheſſas, y Paſtos para los Ganados, con multitud de Canales, que cruzan todo el Pais, y ſe juntan en Delfzeyl, à la embocadura del Ems.

LA

LA FRISIA.

LA Capital de eſta Provincia es Levarden, y de ella dependen dos Islitas, que ſe hallan ſobre ſus Coſtas, Scheling, y Amelant.

El País es muy Pantanoſo, y ſin arboles, con muy poco ſembrados; pero admirables Deheſſas, donde ſe engordan los Bueyes grandes, y ſe crian los Cavallos Friſones fuertes, y hermoſos.

Eſta Friſia Occidental, ò propria, que aſsi ſe llama para diſtincion de la Orientàl, ò Condado de Embden, que es una Provincia de Alemania, tiene al Levante la de Groninga, al Mediodia la Tranſiſulania, y Païs de Drentho, al Poniente el Mar, que llaman del Sùr, y al Norte el Mar Germanico.

***

LAS

LAS ISLAS BRITANICAS, ò Reynos de Inglaterra, Eſcocia, é Irlanda.

POR eſtàr eſtas Islas cerca de los Paiſes Baxos, teniendo ſolo de por medio la Canàl, ò paſſo de Calais, con diſtancia de pocas leguas, me ha parecido tratar aqui de ellas, antes que de la Germania Superior. La mas veroſimil Etymologìa del nombre Britanico ſe ſaca de Brit, que ſignificaba antiguamente pintado, porque ſus moradores ſolìan andar pintados.

La mayor de eſtas Islas comprehende el Reyno de Inglaterra, y el de Eſcocia; la otra, que eſtà al Poniente, es el Reyno de Irlanda; las otras menores ſon las Orcades, las Hebudes, Man, Angleſci, With, Jarſei,

ſei, Garneſei, y Sorlingas, que eſtàn las primeras en el Mar Hibernico, y eſtas en la Canàl, àzia las Coſtas de Francia.

La Inglaterra, que tendrà cien leguas del Mediodia al Septentrion, ſe divide de la Eſcocia por el Rio Tuvede: Su Capital es Londres, ſobre el Rio Tameſis, Corte de los Reyes, cuya ſucceſsion es Hereditaria; pero el Govierno es mas Ariſtocratico, que Monarchico, porque depende del Parlamento en las principales reſoluciones de la Guerra, Leyes, y materias de Eſtado.

Eſte Parlamento conſta de dos Camaras, una ſe llama Alta, y otra Baxa: aquella de los Señores, ò Milordes, y Obiſpos, en que preſide el Rey; eſta de los Diputados de las Ciudades, ò Comunidades, y Villas, que tienen voto en las Cortes, y llegan tal vez à mas de quatrocientos.

Tie-

Tienen ſu Orador, ò Relator de ſus Acuerdos.

Divideſe la Inglaterra en cinquenta y dos Condados, de que doce eſtàn en el Principado de Gales, que es titulo de los Primogenitos. En dichos Condados ay veinte y cinco Ciudades, y nueve mil ſetecientas y veinte y cinco Parroquias. Tambien Minas de Plomo, Cobre, Hierro, Eſtaño, y Piedra Carbon; pero no ſufren Lobo alguno.

La Eſcocia, que aora llaman los naturales Albania, es uno de los Reynos mas antiguos del Mundo, cuyo primer Rey Fergo reynò treſcientos y treinta años antes de la venida de Chriſto, y tuvo haſta oy mas de cien Succeſſores. Eſtà à la parte Septentrional de Inglaterra; ſu Capital es Edimburgo.

La Irlanda, que tambien es Reyno, tendrà de circuito doſcientas y

ſeſenta leguas ; ſu Capital es Dublin ſobre el Rio Liff. Divideſe en cinc partes , que fueron antes otros tan tos Reynos : La Lagenia , la Uitonia la Conacia , la Mommonia , y la Me dia. El Govierno de Irlanda , y Eſcoc cia es caſi el miſmo que el de Ingla terra : ay en ella muchos Obiſpados y Arzobiſpados , y muy zeloſos Ca tholicos , por lo qual antiguament ſa llamaba Isla de los Santos ; pero deſpues de la paſsion tan ciega de Henrico Octavo , quedò infectada de heregìas , y los Catholicos muy perſeguidos. No ſe halla aqui alguna ſierpe , ò animal ponzoñoſo ; la peſca de los Rios no tiene igual. La célebre Cueba de San Patricio ſe vè en la

Ultonia en una pequeña Isla, que eſtà dentro de un Lago.

IM-

IMPERIO DE ALEMANIA.

ESTE vaſto Païs, que comprehende ambas Germanias Superior, è Inferior, tiene por confines al Oriente la Pruſia, Polonia, Hungrìa, y Eſclavonia: los Alpes, ò Italia: la Saboya, Borgoña, y Lorena: el Occeano, Dinamarca, y Mar Baltico; de ſuerte, que eſtà en medio de Europa, y podrà tener de Oriente à Poniente doſcientas y quarenta leguas, deſde donde nace la Viſtula, haſta Baurains en Arteſia, y cerca de doſcientas del Mediodia al Septentrion, deſde el Lago de Locarna en los confines del Eſtado de Milàn, haſta el Mar Baltico.

La Ciudad mas famoſa de todo eſte Imperio, en donde reſiden los Emperadores del Occidente, es la muy fuerte Ciudad de Viena en la

Auſtria, ſobre el Danubio; que en 1529. reſiſtiò veinte aſſaltos del Exercito Turco de treſcientos mil Hombres, con el Gran Solimán en perſona, obligandole à levantar el Sitio como ſucediò en 1683, deſpues de cercada por el Gran Viſir con doſcientos mil Turcos el eſpacio de dos meſes, quando el Rey de Polonia Juan Tercero, y el valeroſo Duque de Lorena los echaron, y derrotaron.

Los Rios navegables, y principales ſon diez: el Danubio, que nace en la Suavia, y Condado de Bàr, al pie de la Montaña Baau, paſſa por Ulm, Ingloſtad, Neuburg, Ratisbona, Viena, Presburg, Buda, Belgrado, y finalmente por ſeis bocas ſe deſagua en el Mar Negro, junto à Bealogrod, en la Beſſarabia, fertilizando mas de ſeiſecientas leguas de Paìs, y recibiendo en ſu curſo otros ſeſenta Rios menores.

El

El Rhin, que nace en los Alpes del Monte de San Godardo, por dos Fuentes, que luego ſe juntan, paſſa por el Lago de Coſtancia, Baſilèa, Trasburg, Philisburg, Spira, Mogun-cia, Colonia, Duſſeldorff, Rhimberck, Weſel, y al Fuerte de Eſquenck, ſe parte en dos brazos, el uno derecho, y mas caudaloſo, con el nombre de Waal, baña à Nimega, Tielt, y Bom-mel, y junto à Gorcum entra en la Moſſa, y pierde ſu nombre: El otro izquierdo corre àcia el Norte, haſta cerca de Arnem, donde ſegunda vez ſe divide en dos; el uno con el nom-bre de Iſſel, paſſa à Doesburg, y Zutphen, y deſemboca en el Mar del Sùr; y el otro ſe llama la Leck, que paſſa à Wyck, y Culemburg, y ſe pierde en el Meruve.

El Mein, que nace en Franconia, cerca de Culembach, paſſa junto à Bamberg, Wisburg, Duisburg, y

Franckfort, y ſe mezcla con el Rhin algo mas arriba de Moguncia.

El Neker, que nace en la Suavia, algo mas abaxo que Suveiningen, paſſa por Rotuveil, Tubinga, Eſlinga, Hailbron, Heidelberg, y ſe junta con el Rhin, cerca de Manheim.

El Weſer, que nace en la Francónia, paſſa por la Haſsia, y Ducado de Brunſvick, baña à Hamelen, Minden, Bremen, deſaguandoſe junto à Bavemburg en el Mar Germanico.

La Moſela, que nace en el Monte Vauge, cerca de Buſſans, en los confines de Alſacia, y Condado de Borgoña, paſſa à Epinal, à Gharmes, à Bayon, Toul, Pontamouſon, Metz, Tionvila, Treveris, embocando en el Rhin à Coblenz.

El Ems, que nace en la Wveſfalia, junto à Ramzel, paſſa á dos leguas de Munſter, Varendorp, Rheten, Lingen, Meppen, y el Fuerte de

de Lieroort, y deſpues ſe pierde en la Mar de la Friſia Oriental, cerca de Embden.

El Elva, que nace en la Bohemia, àzia Glate, en los confines de la Sileſia, paſſa à Konigingratz, Gutemberg, por entrambas Saxonias, bañando à Dreſden, Torgau, Witemberg, Madeburg, Hamburg, y Gluckſtatr, y deſpues deſagua en el Mar Germanico.

La Sala, que nace en la Francònia, paſſa por la Turingia, y Miſnia, entra en el Elva, mas abaxo de Bermburg, en Saxonia: de eſte Rio tacan algunos la Ethymologìa de la Ley Salica en Francia.

El Oder, que nace en la Sileſia, y confines de la Moravia, en un Lugar de aquel miſmo nombre, paſſa à Preslaw, Glogau, y Croſſen, fertiliza el Marqueſado de Brandemburg, baña à Franckfort, paſſa por la Pome-

rania, hace junto à Stetin un Lago grande, que contiene dos Islas, y finalmente por tres bocas ſe deſagua en el Mar Baltico.

Aunque la Alemania ſe puede dividir variamente, he elegido por mas inteligible, y uſual la diviſion Politica en ſus diez Circulos del Imperio, que ſon:

Primero: El de Franconia, morada antigua de los Franceſes; puede tener cinquenta leguas de Oriente à Poniente, y treinta y ſiete de Mediodia al Septentrion. Confina con la Saxonia Alta, Palatinado de Baviera, Suavia, Palatinado del Rhin, y Haſsia. Su Capital es Wirtsburg, cuyo Obiſpo ſe califica Duque de Franconia, porque le pertenece la mayor parte; ſi bien ay otros Soberanos diferentes en Religion, los mas Lutheranos.

Segundo: La Baviera, que ſegun algunos Autores, tenia antiguamente ti-

titulo de Reyno, cuyos Duques han tenido mas de una vez el Cetro, y Corona Imperial: tiene de Oriente à Poniente veinte y quatro leguas, y ſeſenta ydos de Mediodia al Septentrion: confina con la Bohemia, Auſtria, Corinthia, Tiròl, Suavia, y Franconia. El Danubio la fertiliza, y divide en dos partes; la Meridional hace el Ducado, y la Septentrionàl ſe llama Alto Palatinado. La Capital del Ducado es Munich, ſobre el Isler, donde reſiden los Electores, que ſon Archi-Dapiferos del Imperio, en un ſumptuoſo Palacio. Y Amberg, ſobre la Wils, es Capital del Alto Palatinado. En Ratisbona ſe juntan en la Dieta del Imperio los Diputados de todos ſus Miembros, con un Director, que nombra el Emperador para que preſida. Como el Electòr de Baviera no es ſolo Soberano en eſta Provincia, ſe toleran Lutheranos, y Calviniſtas.

Ter-

Tercero : La Auſtria, que es unico Archi-Ducado de Europa: tiene cinquenta y dos leguas de Oriente à Poniente, y veinte y cinco de Mediodia al Septentrion: confina con Hungria, Eſtiria, Baviera, Bohemia, y Moravia, y ſe divide en Alta, y Baxa; de aquella es la Capital Lintz, de eſta Viena. De la Auguſtiſsima Caſa de Auſtria en el año de 1273. fue Rodulfo Primero Emperador, antes Conde de Habſpurg, y han ſalido ſucceſſivamente de mas de doſcientos años acà los Emperadores, haviendoſeles hecho como Hereditario el Imperio.

Ademàs de eſta Provincia de Auſtria, le ſon Hereditarias las circunvecinas de Iſtria, cuya Capital es Gratz; Carinthia, Su Capital San Veit; Carniola, ſu Capital Laubach; el Condado de Tiròl, que es el mayor de Europa, ſu Capital Inſpruk, ſobre el Inn, *donde ſolian* reſidir los Archiduques.

El

El Reyno de Bohemia, con preheminencia de Electorado, y Archi-Mayordomìa del Imperio, es muy rico, abundante, y dilatado. De él salen muchos Rios, y ninguno entra en este Pais, que por tanto se juzga muy alto: su Capital es Praga, confina con Moravia, Silesia, Baviera, y Saxonia.

El Marquesado de Moravia, en que ay diferentes Baños de agua caliente; su Capital es Brinn, sobre la Swarte, despues que resistiò valerosamente a los Suecos; y finalmente la Silesia, que confina con la Polonia, y contiene diez y siete Ducados: su Capital es Preslaw, sobre el Oder.

LA HUNGRIA,

Y TRANSILVANIA.

Añadirè aqui à los Eſtados Hereditarios del Emperador el Reyno de Hungrìa, y la immediata incluìda Tranſilvania, no ſolo porque aquel Reyno confina con otras muchas Provincias Hereditarias, ſino porque deſpues de la rebelion del pèrfido Tekeli, y la horrible invaſion de los Turcos del año 1682. quando el Emperador ſe huvo de retirar de Viena á Lintz, bolviò Dios por ſu cauſa, y derrotado el Turco, recobrò mas en dos años, que el Enemigo havia ganado en doſcientos; à que agradecido el libertado Reyno de Hungrìa, haſta entonces electivo, ſe hizo Hereditario del Emperador, y de la Caſa de Auſtria; y la Tranſilvania,

ſa-

ſacudiendo el tyranico yugo Othomano, pidiò, y obtuvo el patrocinio del Ceſar.

Tiene eſte Reyno de largo cien leguas, y ochenta de ancho. Sus Rios principales ſon quatro: El Danubio, Tibiſco, Dravo, y Sabo, repreſentados en las quatro Faxas de Plata, que lleva en ſus Armas: ſu Capital es Buda, ſobre el Danubio; ſus Minas de Oro, Plata, y otros Metales riquiſsimos, y ſus Baños muy ſaludables. Divideſe en Superior, que eſtà mas allà del Danubio, è Inferior, que ſe halla mas acà del miſmo Rio.

La Tranſilvania es un Principado, que eſtà rodeado de Selvas, que dàn motivo à la Etymologìa: ſu Capital es Hermanſtat, que con muchas otras fuertes, y hermoſas eſtàn en poder del Emperador, de quien es tributario el Principe: tendrá de largo ſeſenta, y ocho leguas, y de ancho ſeſenta

dos: los mas aqui ſon de Religion Calviniſtas, ò Arrianos, los Saxones, de que ay muchos Lutheranos; ay tambien Griegos, y otros Sectarios, pero pocos Catholicos.

En Hungria las Familias antiguas mas iluſtres ſe han conſervado Catholicas, pero la mas gente es Calviniſta, ò Lutherana. Tambien es Hereditaria gran parte de la Boſnia, Eſclavonia, Croacia, y Dalmacia, como ſe dirà abaxo.

Quarto: La Suavia, que es un Ducado, tiene quarenta leguas de largo, y otras quarenta de ancho: confina con Baviera, Tiròl, los Eſguizaros, Alſacia, Palatinado, y Franconia: ſu Capital es Auguſta, ſobre el Leck. Contiene muchos Eſtados Soberanos, y Principados: en Auguſta, el Obiſpo, la Villa, los Abades de San Ulrico, y San Afro ſon Principes, como tambien el Duque de Wirtem-

bergh, el Principe de Hochenzollè-
ren, y el de Furſtembergh, ademàs
los Marqueſes de Baden, y Baden-
burlach, con diez y ſeis Abades, cin-
co Abadeſas, ocho Condes, cinco
Barones, el Gran Priorato de Mal-
ta, y treinta y quatro Villas Impe-
riales.

Quinto: El Circulo del Alto Rhin, que comprehende el Landgraviado de Haſsia, la Alſacia, los Ducados de Doſpuentes, y Simeren, los Eſtados de los Obiſpos de Wormes, Spira, y Baſilèa, à que juntarè por concomi-
tancia el Paìs de los Cantones Eſgui-
zaros, aunque trato de ellos mas aba-
xo por menor.

La Haſsia, comprehendiendo en ella la Weteravia, Weſterwalt, y Con-
dados de Naſſau, Solms, y Waldeck, Batemburg, y Fulda, &c. confina con la Thuringia, Franconia, Moguncia, Weſfalia, y Brunswick: tendrà de lar-
go

go quarenta leguas, y de ancho treinta y quatro.

Al fin del ſiglo XV. havia tres Ramos de eſta Caſa, Heſſe-Caſſel, Darmſtatt, y Marpurg: oy ſolo ay dos Landgraviados, el uno ſobre el Rio Ader, cuya Capital es, no Marpurg, que toca à Heſſe-Caſſel, ſino Darmſtatt: ſu Principe, y Vaſſallos ſon Lutheranos: el otro Heſſe-Caſſel, ſobre la Fulda, cuyo Principe, y Subditos ſon Calviniſtas. Hanſe hecho eſtos Principes poderoſos, y conſiderables, por ſer ſus Pueblos muy guerreros, y exercitados en las Armas.

Es muy antigua la Sereniſsima Caſa de Haſsia-Darmſtatt, y Mayorazgo de todos los Ramos, contando muchos Reyes, y Emperadores, y haviendo producido muchos Heroes, y Santos, como Santa Iſabél, Reyna de Hungria, &c.

La Alſacia confina con el Palati-

nado

nado, Suavia, Eſguizaros, Lorena, y Monbellard. Tiene de Oriente à Poniente treinta y quatro leguas, y de ancho veinte. Es muy fertil en todo: ay Minas diferentes, y Repollos de ſeſenta libras: Su Capital es Argentina, media legua del Rhin; es fuerte, y tiene un buen Caſtillo, con una Torre de quinientos y ſetenta y quatro pies de alto. Por la Paz del Haya ſe cediò à la Francia, demolidos los Fuertes, fabricados en unas Islas vecinas del Rhin, y quedando al Imperio reſtituìdo el Fuerte de Kehi, à la otra parte del Rhin.

Los Eſtados, ò Ducado de Doſpuentes, ſu Capital del miſmo nombre, con un buen Caſtillo.

En la Villa Imperial de Spira, que fue aſſolada por las Armas de Francia en 1689. eſtaba la célebre Camara Imperial con dos Preſidentes, uno Catholico, otro Proteſtante, y quin-

ce Oìdores, el principal el miſmo Obiſpo de Spira.

Sexto: Circulo del Baxo Rhin, ò Electoràl, que comprehende el Palatinado con los Arzobiſpos de Moguncia, Colonia, y Treveris.

Los Soberanos Electores del Palatinado ſe intitulan Condes Palatinos del Rhin. A Federico Quinto, Cabeza de los Proteſtantes, intruſo Rey de Bohemia por los Rebeldes, deſpues de perdida la Batalla cerca de Praga en 1620. le quitò Ferdinando Segundo, Emperador, ſu Dignidad, y Eſtados, dando el Electorado, y Palatinado al Duque de Baviera; pero por la Paz de Munſter ſe le reſtituyó el Palatinado Baxo, y Titulo de nuevo octavo Electòr, quedando el de Baviera con el Palatinado Alto, y la Dignidad Electoràl, que ſe le havia dado.

Eſte Palatinado confina con Franco-

conia ; Suavia, Alsacia, Lorena, Treveris, y Moguncia: tendrà de largo veinte leguas, y veinte y dos de ancho: Su Capital es Heidelberga, sobre el Neker, residencia de los Electores, que son Archi-Thesoreros del Imperio. Aqui algunas Sectas se permiten, y muchos Judios publicamente en Worms, y Spira.

El Arzobispado de Moguncia confina con el Palatinado, y Treveris: su Corte, y Capital es Moguncia, sobre el Rhin, entre el qual, y el Mein està el Landgraviado de Darmestatt.

Su Soberano es el Arzobispo Electòr, primer Chancillèr del Sacro Imperio en Alemania, y Directòr de la Dieta de Ratisbona.

El Arzobispado de Treveris, incluìdo entre Moguncia, Colonia, Lorena, y Luxemburg, està sobre la Mosela: su Capital, y Corte Treveris, su Soberano el Arzobispo Electòr, que

es primer Chancillèr del Imperio en Francia, y Reyno Arclatenſe.

El Arzobiſpado de Colonia confina con el Paìs de Berg, de la Marca, Treveris, Cleves, Gueldres, y Lieja: ſu Capital Colonia, ſobre el Rhin, ſu Soberano el Arzobiſpo Electòr, Archi-Cancillèr en Italia. De muchos años acà fueron eſtos Arzobiſpos tambien Obiſpos de Lieja.

Septimo: La Weſtfalia, incorporado el País de Lieja, Ducado de Ferden, y Ducados de Cleves, y Juliers: tiene por lindes el Occeano, Saxonia, Haſsia, Cleves, y Juliers, de largo ſeſenta y quatro leguas, y veinte y quatro de ancho, ſin contar dichos dos Ducados: es abundante de Bellotas, y Perniles excelentes, que ſe llaman de Moguncia, porque alli ſe venden. Su mas conſiderable Ciudad es Munſter, reſidencia del Obiſpo, muy poderoſo, y principal Sobera-

no,

go, que puede poner en Campaña veinte mil hombres.

El Ducado de Ferden eſtà ſobre el Aler, en la Saxonia Baxa.

El Ducado de Cleves, confina con Olanda, Gueldria, Weſfalia, y Colonia: ſu Capital Cleves, cerca del Rhin; el de Juliers con Colonia, Lieja, Gueldres, y Paìs de la Marca: ſu Capital Juliers, ſobre la Roer. La Succeſsion de eſtos dos Ducados fue la Manzana de la Diſcordia, que inquietó muchos años à Flandes, y Alemania, por los muchos Pretendientes, deſpues del Duque poſtrero Juan Guillermo, que falleció ſin hijos legitimos: los principales Acreedores, que ſe armaron, fueron el Electòr Marquès de Brandemburg, y el Duque de Neuburg, que finalmente convinieron en que proviſionalmente el Elector quedaria con el Paìs de Cleves, Condado de Mark, y Ravenſ-

berg; y el Duque de Neuburg, con el Ducado de Juliers, y Berg, cuya Capital es Duſſeldorff, ſobre el Rhin.

Octavo: El Circulo de la Saxonia Alta, incluyendo en èl los Eſtados de Brandemburg, Pomerania, y Luſacia: confina con la Sileſia, Bohemia, Franconia, Haſsia, Brunſwick, y Brandemburg: tiene cerca de ſetenta leguas de largo, y quarenta y cinco de ancho. Witemberg, ſobre el Elva, es la Capital de eſte Ducado Electoràl de Saxonia; y Dreſde, ſobre el miſmo Rio, es Capital de la Miſnia, y reſidencia de los Electores, que llevan el Eſtoque en la Coronacion de los Emperadores, y ſon Archi-Condeſtables del Imperio. Effort, ſobre la Gera, es Capital del Landgraviado de Turingia, ſu Juriſdiccion es del Arzobiſpado de Moguncia. Bantcen, ſobre la Spreè, es Capital de Luſacia. Eſte Elector Federico, aunque ſus

ſub-

ſubditos ſon Lutheranos, haviendo ſido el primer aſylo de Luthero Saxonia, es oy con ſu muger Catholico.

El Marqueſado de Brandemburg pertenece al Electòr de eſte nombre, que es Archi-Sumillèr de Corps del Imperio, y confina con Polonia, Sileſia, Saxonia, y Pomerania: tiene de largo ſetenta y cinco leguas, y treinta de ancho: ſu Capital es Berlìn, ſobre la Spreè, donde reſide el Electòr, que es reputado por el Soberano de mas dilatado Señorìo en toda la Alemania, fuera del Emperador. La mayor parte de ſus vaſſallos ſon Lutheranos, como eran ſus Duques; el de oy es Rey de Pruſia.

La Provincia, y Ducado de Pomerania confina con el Mar Baltico, la Pruſia, Polonia, y Mekleburg. Tiene de largo ochenta leguas, y veinte de ancho lo mas. Su Capital es Stetin, que es del Rey de Suecia,

como toda la Pomerania Alta, despues de la Paz de Munster en 1648. La Baxa es del Electòr de Brandemburg: todos aqui, especialmente los Obispos, son Lutheranos.

Nono: La Saxonia Baxa, incluyendo el Ducado de Holstein, de la qual salieron à poblar à Inglaterra los Saxones; confina con el Mar Germanico, Dinamarca, Mar Baltico, Pomerania, Brandemburg, Hassia, y Wesfalia. Tiene ochenta leguas de largo, y setenta de ancho: Se divide en ocho principales Estados Soberanos, Dacados de Luneburg, Zell, Lawemburg, y Brunswick, con el Obispado de Hildesheim, Principados de Magdeburg, y Halberstatt; mas los Ducados de Bremen, Ferden, Meckleburg, Holstein, que en parte toca á Dinamarca, Hannover, Cottingen, Grubenhagen, con las Villas de Hamburg, Lubeck, &c. Cada Estado se governa por

por ſu Principe, que ſe intitula de ellos, menos Bremen, y Ferden, que ſon del Rey de Suecia; Magdeburg, y Halberſtatt de Brandemburg, Hamburg, y Lubec, que ſon Villas libres Hanſeaticas.

Por toda eſta Provincia ſe profeſſa la Secta de Luthero, menos el Obiſpo de Hildesheim, el Principe de Meckleburg, Swerin, y Duque de Saxonia Lawemburg: Sus Villas Capitales ſon Luneburg, ſobre el Ilmenow, Lawemburg, ſobre el Elva, Brunſwich, ſobre el Oker, y Hildesheim, Magdeburg, ſobre el Elva; Halberſtati, y Bremen, ſobre el Weſer, Ferden ſobre el Aler, y Roſtock en Meckleburg.

Decimo: Es el Circulo de Borgoña, que comprehende los Païſes Baxos, y Franco Condado de Borgoña, de que tratamos en otra parte arriba: con que para acabar con la Alemania, ſolo nos faltan los Eſguizaros, y ſus Aliados.

LOS

LOS TRECE CANTONES DE ESGUIZAROS.

ESTOS Suìzos eſtàn entre los Alpes, Saboya, Condado de Borgoña, Alſacia, y Tiròl. Divideníe en trece Cantones, de Berna, Lucerna, Baſilèa, Friburgo, Zurich, Soleure, que ſon ſeis inſignes Ciudades Capitales de ſus Cantones: Elviz, Zugh, Underwand, Ury, Glaris, Eſchafouſa, y Appencel, que ſon como otras tantas pequeñas Republicas; ſiete Catholicas, quatro Hereges, y dos mixtas. Tienen por Aliados á la Abadìa de San Gal, Obiſpabo de Conſtancia, los de Valais, los Griſones, cuya Capital es Coira, los de Ginebra, que es nido de los Apoſtatas de Italia, deſde el año de 153 Rtoweil, y Biel. Por vaſſallos cue ta

tan los de Turgow, &c. de largo tendrà todo eſte Paìs ſeſenta y ſeis leguas, y de ancho quarenta y ſiete.

Eſtos Pueblos ſe rebelaron contra el Emperador Alberto, y ſe mantuvieron libres: ſon famoſos Soldados, y ſirven à quien los paga mejor. Su Govierno es enteramente Democratico, ſin que tengan algun Gefe fixo, ſi amovibles los Capitanes, y Magiſtrados, que eligen los Diputados de dichos Cantones. Y aunque la diferencia de Religion cauſe algunas emulaciones entre ellos, tratandoſe de ſu conſervacion, ò comun interès, ſe hermanan ſiempre ſus reſoluciones.

LOS REYNOS DE NORUEGA, Y DINAMARCA.

EMpezando de la parte mas Septentrional de Europa, ſe encuentran los Reynos de Noruega, que ſignifica camino del Norte, y Dinamarca, que antes, juntamente con la Suecia, hacian un ſolo Reyno, llamado Scandinavia. La Noruega, que es del Rey de Dinamarca, tiene de largo mas de treſcientas leguas, y de ancho cinquenta, donde mas: Sus limites ſon el Occeano, al Oriente, algunos Lagos, y el Rio Glama, con una cordillera de Sierras, que lo dividen de la Suecia. El ſumo frio lo hace en partes del todo eſtèril: ſe rige por cinco Governadores, que viven en Bahus, que es del Rey de Suecia. Aggerhus, Berggenhus, Drotemhus, y Wardhus, que comprehende la Lipponia Dinamarqueſa. A ſu Occidente ſe hallan muchiſsimas Islas,

y junto à la de Hiteren un remolino, que ſe traga los Navios. La Capiral de Noruega es Berghen, donde reſide el Virrey. Los mas ſon Lutheranos, como en Dinamarca, aunque ay algunos Idolatras tambien.

La Dinamarca tiene por lindes el Mar, que la ſepara de Noruega, y Suecia, y al Mediodia confina con Alemania: tiene de largo noventa leguas, y de ancho cinquenta. Divideſe en dos partes, la Peninſula de Jutland, y las Islas, que ay al oriente de ella.

Las principales Islas de Dinamarca ſon Zeeland, que tiene ſeſenta leguas de circuito: ſu Capital es la famoſa Ciudad de Coppenhague, que ſignifica Puerto de Mercaderes, donde reſide el Rey, y Fuinen, Langeland, Laland, Falſter, Mone, Alſen, Femeren, Bornholm. Entre la de Zeland, y la Provincia de Schoonen, en Suecia, eſtà el Eſtrecho célebre del Sund, que tendrà una legua de ancho donde menos,

REYNO DE SUECIA.

PRoſiguiendo ázia el Oriente, ſe encuentran los Eſtados del Rey de Suecia, de donde ſalieron los Godos, que inundaron la Italia, Eſpaña, y parte de Francia: tendràn de largo doſcientas y ochenta leguas, y de ancho ciento y ſeſenta. Sus confines ſon al Septentrion, la Lapponia Dinamarqueſa, y Moſcovia, tambien al Oriente, y Mediodia, con la Polonia, y el Mar Baltico: à Poniente con el Mar, el Rio Glama, y una cordillera de Montañas, que los divide de Norruega. Reſpiran eſtos Pueblos ayre tan puro, y ſano, que aun abreviando mucho ſus dias con los vicios, ſuelen muchos vivir ciento y veinte, y ciento y treinta años. En todos eſtos Paìſes del Norte, por ſer friìſsimos, ni en la Saxonia, ni en Weſfalia, no ſe cria Vino; pero ay abun-

abundancia de mantenimientos, y Pezes de Mar, y Rios.

Divideſe eſte Reyno en ſiete principales Provincias: La Gothia, la Suecia, la Lapponia, Filandia, Livonia, Ingria, y Pomerania. Tiene por Capital, y Corte de ſus Reyes la insigne Ciudad de Sſtockolmo, fabricada entre eſcollos, y rocas, con un Puerto muy ſeguro. Su Govierno, aunque es Monarchico, tiene algun viſo de Ariſtocratico, por la mucha autoridad de los Magnates: Siguen la Secta de Luthero, con total excluſion de los Catholicos.

Cedió el Emperador al Rey de Suecia, por la Paz de Munſter, los Ducados de Bremen, y Ferden, con Vildhuſen, en Weſfalia; tambien el Señorìo de Wiſmar, en la Pomerania Alta, con ſu Capital Stetin, y parte de la Baxa, y la Isla de Rughen, &c.

REY-

REYNO DE POLONIA.

ES oy eſte Reyno el mas eſpacioſo de Europa, pues tiene de largo doſcientas y ſetenta leguas deſde las Fronteras de la pequeña Tartaria, haſta las de Brandemburg, y doſcientas de ancho, deſde las Sierras de Tranſilvania, haſta el Ducado de Curlandia.

Confina la Polonia con el Mar Baltico, Livonia, Moſcovia, la Tartaria pequeña, la Moldavia, Tranſilvania, Ungrìa, y Alemania al Poniente. Sus principales Rios ſon la Viſtula, que nace de una Montaña cerca de Teſchen, en la Sileſia, paſſa à Cracovia, Sendomir, Warſovia, Ulandislaw, Thorn, y Culm, a Danzich, Capital de la Pruſia Real, y entra en el Mar. La Warta, el Bug, el Niemen, la Duna, el Nieper, ò Boriſ-

ristenes, que passa à Smolensko, baña parte de Lithuania, y la Ucrania, y se desagua en el Mar Negro. Item, el Niester, que passa junto à Caminieck suelese dividir este Estado en dos partes: el Reyno de Polonia, y el Gran Ducado de Lithuania, que tienen cada uno sus Generales, y Cabos principales separados, como Maestro de Campo General, y Gran Chanciller, &c. La Capital de Polonia es Cracovia, sobre la Vistula, en donde se coronan los Reyes, que se eligen en Warsovia, porque hasta oy se han mantenido los Polacos el derecho de elegir sus Monarcas, que en medio de serlo, gobiernan con limitacion Aristocratica, pues materias de Estado necessita su resolucion del consentimiento de los Senadores; y aun con alguna Democracia, por lo mucho que pueden los [illegible] en las Dietas, que los Reyes [illegible] an, cuyo inconveniente hace [illegible]

nos apetecible esta Corona, y parece haver motivado, que tres Reyes, en el espacio de cien años, la renunciassen. La Ucrania, ò Frontera està poblada de los Cosacos, que se han rebelado contra la Polonia, y elegido un Gefe, ò Principe de Ucrania, debaxo la proteccion del Gran Turco, que ocupa la mayor parte de la Podalia, con su Capital Caminieck. Los mas en Polonia son Catholicos, aunque se hallan varios Hereges, Judios, y aun Idolatras en la Samogitia.

La Prusia se divide en Real, y Ducal. La primera es del Rey de Polonia, con su Capital Dantcik; la otra es del Duque de Brandemburg, con su Capital Monreal, sobre el Pregel.

El Ducado de Curlandia, que fue del Gran Maestre de la Orden Teutonica.

La Samogitia assimismo es del Rey de Polonia, con su Capital Rossinia.

LOS

LOS ESTADOS DEL CZAR, ò Emperador de Ruſia.

POR no apartarme de los confines de Polonia, pondré aqui los que tocan à la Moſcovia Europèa, ò Ruſia Mayor, adonde las nieves duran las tres partes del año, aunque en el Verano ſuele haver apretados calores por algunas ſemanas, de ſuerte, que ſe ſiembra, y ſe agoſta en dos meſes de tiempo: tiene por Fronteras à Mediodia la Tartaria Menor, los Rios Don, Deſna, y Pſola; à Poniente los Reynos de Polonia, y Suecia, con el Boriſtenes; al Norte el Mar Glacial, y al Oriente los Terminos de Europa: Su Capital, y Corte es Moskow, ſobre el Rio Moſſa, que tiene quarenta y un mil, y mas caſas, fabricadas todas de maderage, y barro, y en el Palacio del Czar, ò Empera-

dor, viven veinte mil Hombres. Los Rios principales ſon la Volga, que deſpues de un curſo de quinientas leguas, ſe deſagua en el Mar Caſpio por muchas bocas: el Don, ó Tanais, que ſe pierde en el Mar de Azabache; la Duvina, que entra en el Mar Blanco, y el Jeneſei. Ay ademàs muchos grandiſsimos Lagos, como Ladoga, que tiene de largo cinquenta y cinco leguas, y veinte y cinco de ancho; y Onega, que tiene de largo cinquenta, y de ancho diez y ocho, &c.

Goza ſu Monarquìa Hereditaria con un Govierno Deſpotico; profeſſa la Religion Sciſmatica de los Griegos, pero no reconocen al Patriarca de Conſtantinopla, ſino al ſuyo proprio, que tienen, con algunos Arzobiſpos, y Obiſpos Sufraganeos. No tolèran Catholicos, ni Judios, sì Calviniſtas, y Lutheranos, y aun Idolatras, y Mahometanos àzia la Tartaria.

La

LA TURQUIA EN EUROPA.

PRoſiguiendo el rumbo ázia Poniente dentro de los terminos de Europa, faltanos parte de la Turquía, y la Ungrìa, con las Provincias que incluyen, ò ſujetan. Tendrà eſta Turquía Europèa de largo doſcientas y noventa leguas, y de ancho doſcientas y cinquenta: Confina al Septentrion con Polonia, y la Hungaria Chriſtiana; al Oriente con el Mar de Azabache, Mar Negro, Mar de Marmara, y el Archipielago; al Mediodia con el Mediterraneo, y al Poniente con el Golfo de Venecia.

Sus principales Rios ſon el Danubio, la Teiſa, ò Tibiſco, el Dravo, y el Sabo, la Mariza, que paſſa á Philippopoli, Andrinopoli, y Trajanopoli: Sus Provincias la Romania, Grecia, Bulgaria, Servia, Boſnia, la ter-

cera parte de la Esclavonia, encerrada entre el Dravo, y el Sabo, parte de la Croacia, y Dalmacia, la Republica de Raguſa, antes tributaria al Turco, oy del Emperador, la Hungaria Turca, la Valachia, y Moldavia, la Tranſilvania, la Pequeña Tartaria, la Isla de Candia, con algunas del Archipielago, que domina el Gran Turco.

La Ciudad de Conſtantinopla, en Idioma Turco Eſtambol, es la Capital de toda Turquia, ſobre el eſtrecho llamado Boſphoro de Tracia, que junta el Mar de Marmara con el Negro, donde vive el Gran Turco, y reſiden los Patriarcas de los Griegos, y el de los Armenios. Tomòla Mahomet Segundo el año 1453. quedando muerto en el Saco el ultimo Emperador de Oriente Conſtantino Decimoquinto. Dicha Turquia en Europa ſe govierna por ocho Beglierbeis, ò Bachas; pero oy ſon menos, de-

deſpues de las conquiſtas del Emperador: los Catholicos, mediante algun tributo, no ſon maltratados en Turquía, de ſuerte, que en ella viviràn mas de doſcientos mil Chriſtianos, que tienen en Conſtantinopla tres Igleſias, y ocho en Galata, mas de quatrocientas en otras diferentes partes, donde ſe Oficia publicamente, con ocho Obiſpos, confirmados de ſu Santidad.

La Romania, ò antiguo Reyno de Tracia tendrà cien leguas de largo, y ſeſenta y ocho de ancho: fue Corte de los Emperadores del Oriente, y entonces à Conſtantinopla llamaron Roma Nueva, la que es oy Capital, no ſolo de dicha Provincia, pero tambien de toda la Turquìa, aunque el Gran Turco ſuele ir à vivir en Andrinopoli, por la Peſte que pica à menudo en Conſtantinopla.

La Religion de los Griegos es la

que mas se sigue aqui, aunque los Mahometanos la procuren desterrár. Ay tambien muchos Judios, que viven con mas libertad, que en parte alguna de Europa.

La Grecia, que los Turcos oy llaman Rumelia, y fue antiguamente la Provincia mas floreciente del Orbe, haviendo producido tantos grandes Capitanes, y tantos Maestros en Artes, y Ciencias, podrà tener de largo ciento y ochenta leguas, y de ancho ciento y veinte y cinco, donde mas. De todas partes està confinada por Mares, menos al Septentrion, donde la divide una cordillera de Montañas.

Puedese dividir la Grecia en seis partes principales, ò Reynos. *Primero*: La Macedonia, que es la mayor, y fue Patria, y Mayorazgo de Alexandro Magno: su Capital Saloniki, ò *Tesalonia*, sobre el Golfo de este nom-

nombre, donde reſide un Santgiac, ò Governador Turco. *Segundo*: La Albania, donde naciò el valeroſo Scanderbeck: ſu Capital Aleſio, ſobre el Drin. *Tercero*: La Teſſàlia, Patria de Achiles, y Jaſon: ſu Capital Lariſſa, ſobre el Rio Peneo. Aqui en el Monte Oete fue donde ſe quemò Hercules. *Quarto*: El Epiro, ſu Capital Arta, ſobre el Golfo de eſte miſmo nombre, donde ſuelen reſidir ſus Reyes, y un Santgiac en Jannina. *Quinto*: La Achaya, llamada propriamente Grecia, pero oy de los naturales Livadia: ſus principales Ciudades ſon Athenas, Tebes, y Megata, donde naciò Euclydes. *Sexto*: La Morèa, ò Peloponeſo, que es una Peninſula. Son ſus mas famoſas Ciudades Corintho, Argos, Lacedonia, ò Sparta, oy Miſitra; pero las mas fuertes Modon, Coton, y Napoles de Romania.

Hallandoſe tambien en la Turquia Euro-

Europèa la Isla de Candia, y otras del Archipielago, me ha parecido tratar aqui de ellas, notando, que la Candia, ò antiguo Reyno de Creta tiene de largo ſetenta y cinco leguas, veinte y cinco de ancho, y ciento y ſetenta de circuito. El Paìs es muy ſano, y fertil, pero los naturales ſon perezoſos, y amigos del Vino Malvasìa: No ay animales ponzoñoſos, fuera de la Araña llamada Phalangium, cuya herida es mortal. El Duque de Monferrato vendiò eſta Isla à los Venecianos en 1494. que la poſſeyeron haſta 1669. quando deſpues de un Sitio, y bloquèo de veinte y quatro años, la ganaron los Turcos por compoſicion.

Por aqui eſtà la Isla de Negroponte, cuya Capital es Chalcis, muy fertil, pero ſujeta à terremotos: Se halla en ella la piedra Amianto, de que ſe hacen hebras de hilo, que

que ſe pone blanco en la lumbre.

La Bulgaria, y Servia ſon dos Provincias, que componian la antigua Moeſia, y tienen de largo ciento y ochenta leguas, y de ancho cinquenta lo mas. Sus Rios ſon el Sabo, la Morava, y la Iska, que ſe pierden todos en el Danubio. La Capital de la Bulgaria es Sophia, donde reſide el Beglierbei, ò Governador: Belgrado lo es de la Servia, que oy poſſee el Emperador. Los naturales por la mayor parte ſon Griegos, y pocos Mahometanos; pero tambien unos treinta mil Catholicos, aunque los Judios tienen todo el Comercio, y diferentes Synagogas.

La Boſnia, Eſclavonia, Croacia, y Dalmacia componian antiguamente la Hilliria, y tienen de largo ochenta leguas, y de ancho ſeſenta y cinco. Confinan con la Hungaria, Servia, Albania, Golfo de Venecia, y Carnio-

niola : Sus Rios principales ſon el Dravo, y el Sabo, el Drin, la Boſna, la Unna, y la Kalp. La Capital de la Boſnia es Boſna-Serayo, ſobre el Rio Boſna ; de la Eſclavonia, Poſſega; Wihitz de Croacia ; y Scardona lo era de Dalmacia, aunque oy eſtà arruinada. Raguſa, Ciudad Arzobiſpal, y Republica, es muy rica, y poblada por el grande Comercio ; oy eſtà debaxo la proteccion del Ceſar. Los Venecianos tienen todas las Coſtas de la Dalmacia, y algunas Plazas. Los mas ſon Catholicos, aunque ay Griegos, y Mahometanos con libertad de conciencia.

***

LA ASIA.

DEXANDO à parte las grandes prerrogativas, y ventajas, que ſe pueden decir à gloria de eſta Parte del Mundo antiguo, por no permitirlo la ofrecida brevedad, ſolo notarè, que es la mas Oriental, y dilatada de todas las que le componen. Tiene de largo deſde los Dardanelos, junto à Conſtantinopla, haſta el Eſtrecho de Jeſſo, cerca de dos mil leguas, y de ancho cerca de mil y quatrocientas, ocupando una gran parte de la Zona torrida, toda la templada Septentrional, y algo de la fria.

Con-

Confina al Norte con el Occ
no Efcithyco, al Oriente con el M
de los Kalmachitas, y el de la Chir
al Mediodia con el Mar de las Indi
y el de Arabia; à Poniente con
Mar Roxo, el Iſtmo de Suès, el A
chipielago, el Mar de Marmara,
Mar Negro, el Mar de Azabacl
con el Don, y Eſtrecho, de Weig
en el Mar Glacial.

Divideſe la Aſia en ſeis par
principales: la Turquía Aſiatica,
Perſia, las Indias, la China, la Gr
de Tartaria, y las Islas dependient
como el Japon, las Felipinas,
Molucas, las Islas de Samatra, las M
divas, y la de Zeylan, &c.

El grande Imperio Aſiatico
Turco confina con Moſcovia, T
taria, Perſia, con el Occeano, y
Mediterraneo; tiene de largo ſeiſci
tas y cinquenta leguas, y de anc
quatrocientas y cinquenta. Es

Paìs muy caloroſo, y poco fertil; pero abundante de Miel, Cera, y Aromas: tiene Minas de Plata, Cobre, Imàn, y probablemente de Oro, pues los tres Reyes Magos ofrecieron de èl à Chriſto recien nacido. Peſcanſe tambien las mejores Perlas de Oriente ſobre las Coſtas del Golfo de Balſora. Son ſus principales Rios el Tigris, y el Eufrates, que nacen de los Montes de Armenia, y deſaguan en el Golfo Perſico.

Eſte vaſto Paìs, que comenzò à ſujetar el año de 1300. Oſmán, ò Othomàn, Tartaro, hombre vulgar, Soldado arrojado del Gran Kan, ſe divide en cinco Provincias. *Primera*: La Natolia, cuya Capital es Chiutaya, ſobre el Rio Ayala: en ella ſe hallan las ruinas de la antigua Troya, la Ciudad Arzobiſpal de Smirna, grande Emporio de Levante, y la de Epheſos; la Caramania, con ſu Capital Cogni-

la

Tercera: El Diarbeck encierra caſi toda la antigua Aſia, Meſopotamia, y Chaldéa; eſtà entre los Rios Tigris, y Eufrates: ſu Capital es Cara-Emid. Entre los Rios Locus, y Caper fue vencido Dario por Alexandro Magno. Muchos Interpretes juzgan, que el Paraìſo fue colocado en la Chaldéa, al Oriente del Tigris. Tambien ſe hallò en eſta Provincia la célebre Babilonia, ſobre el Rio Eufrates.

Quarta: La Turcomania, que comprehende caſi toda la antigua Armenia: ſu Capital es Erzerum, ſobre el miſmo Eufrates; viven en ella muchos Principes como Soberanos, que no temen al Turco, ni al Perſiano, porque tienen cogidos los Puertos, y paſſos de las Montañas.

En medio de eſta Provincia ſe hallan las Sierras de Ararat, ſobre una de las quales dicen haverſe encallado el Arca de Noé, y que de ellas na-

naceu los quatro Rios, que regaban el Paraìso.

La Georgia, que està entre el Mar Negro, y Caspio, y en poder de tres Principes, ò Reyes tributarios, pertenece parte al Turco, y parte al Persa, su Capital es Teflis, sobre el Rio Kur. Al Norte de esta tierra estàn los Tartaros Circassos en la Comania, donde antiguamente vivieron las guerreras Amazonas.

Quinta: La Arabia, que tendrà de largo seiscientas leguas, y de ancho quatrocientas y veinte, es la parte del Asia mas cercana al Africa, muy falta de agua, pero llena de ladrones, y foragidos, que acechan à robar a los que vàn en Romeria à Mecqua, residencia que fue del falso Profeta Mahoma. Divideſe en tres partes: la Feliz, que es tres veces mayor que las otras juntas, y hace como Peninsula entre el Mar Roxo, y el Golfo de

Balſora: ſu Capital Mecqua, cuyo Gefe, ò Principe es uno de los mas poderoſos: la Deſierta, que los Hebreos llaman Cedar, ſu Capital Anna, ſobre el Eufrates; y la Petrèa, cuya Capital es Perta, ò Herach. Entre ſus muchas Montañas eſtà el Monte de Oreb, y el de Sinaì: Aquí vivieron los hijos de Iſraèl quarenta años, deſpues que ſalieron de Egypto, y paſſaron el Mar Bermejo. Eſtos Pueblos ſon Mahometanos, y fueron los primeros que recibieron la doctrina del Alcoràn. En las demàs Provincias ſe hallan mezclados Mahometanos, Griegos, Judios, Jacobitas, Maronitas, y muchos otros Sectarios; los Catholicos tambien ſe toleran en pagando tributo.

LA PERSIA.

ESTE Reyno del Sophì, ò Rey de Perſia, aunque muy dilatado, es oy ſolo una porcion del vaſto Imperio, que poſſeyeron los anteceſſores de Dario en la Aſia: tiene ſin embargo quinientas leguas de largo, y treſcientas de ancho. Confina con el Gran Mogòl, la Tartaria grande, con el Rio Oxus, oy Gehun, con el Mar Caſpio, la Turquìa Aſiatica, con el Golfo de Balſora, el Mar Perſico, è Indico. Es abundante de Morales, y Mercaderìas de Seda, y ay Melones de quarenta à cinquenta libras; infinitos Camellos, Minas de Oro, Plata, Turqueſas, y Sal, pero caſi ningun Rio de conſideracion.

Divideſe la Perſia en catorce Provincias, que ſon: Chuſiſtan, Airach, Aderbejan, Erivan, Eſcirvan, Farſiſtan,

Keirman, Mukeran, Siſiſtan, Candahar, Sabluſtan, Chotaſan, Mazanderan, y Ghilan: Su Capital es Iſpahan, ſobre el Rio Sendera, una de las más ricas, hermoſas, y grandes Ciudades del Orbe, que encierra quatro pequeñas Villas; en una llamada Zulfa viven los Chriſtianos, y tienen Igleſias, Arzobiſpo, y libre exercicio de ſu Religion.

El Govierno del Sophi es Monarchico, y Deſpotico, y la Corona Hereditaria, ſin diſtincion de hijos legitimos, ò ilegitimos. Los Perſas en otros tiempos idolatraban el Sol, la Luna, el Fuego, &c. pero oy los mas ſiguen los errores de Mahoma, ſegun los Comentarios de Haly, que llaman Theniente de Dios. Cerca de eſte Reyno de Perſia eſtà la Isla, y Ciudad de Ormuz, que fue antes célebre Emporio de los Portugueſes; oy es del Sophi.

LA

LA INDIA.

LLamaſe aſsi del gran Rio Indo, que nace, como tambien el Ganges, del Monte Caucaſo, y deſagua por ſiete bocas en el Occeano Meridional. Sus limites ſon dicho Indo, que la divide de Perſia, la Tartaria con el antemural del Monte Tauro, la China, y el Occeano. Y como el Rio Ganges la atravieſſa de parte à parte, una ſe llama India Occidental, que eſtà dentro del Rio, y otra Oriental, que es India fuera del miſmo Ganges. De eſte Paìs en general, parte eſtà en la Zona templada, y parte en la torrida; pues los Reynos de Tunquin, y Cochinchina ſon tributarios de los Emperadores de la China, aunque eſtèn ſeparados de ella. Tanto ay eſcrito de las ſingularidades de eſte Paìs, y con tanta deformidad, que no

se sabe què creer de ello; solo dirè de cierto, que como tiene diversos Soberanos, son tambien diferentes sus Goviernos: Los Olandeses, y Portugueses tienen Plazas sobre sus Costas con sus Governadores, y Presidios; los mas de los Indios son Idolatras, especialmente àzia el Mediodia, muy supersticiosos, y algunos creen, segun la Secta de Pytagoras, que las Almas passan de un cuerpo à otro, assi humanos, como de bestias: hallanse tambien Judios, y Christianos, desde que los Portugueses viven establecidos alli.

La India Occidental se divide en el Imperio del Mogòl, y la Peninsula mas acà del Ganges. Mogòl significa entre los Indios, blanco, y llaman Mogols à los Pueblos de Tierra-firme, que son subditos del Gran Mogól, ò Emperador de los Mogols: Este Imperio tiene de largo seiscientas y cin-

quen-

quenta leguas, y de ancho quatrocientas y quarenta. Confina con la Tartaria, el Reyno de Ava, el Rio Guenga, y la Perſia: tiene Mina de Diamantes, y Perlas, que ſe peſcan en el Rio Govil, de la Provincia de Bengala, y muchas calles de arboles para caminar por la ſombra, de que algunas ſon de mas de cien leguas de largo: atravieſſanlo los Rios Indo, Ganges, y otros muchos lo fertilizan. Contiene eſte vaſto Imperio treinta y ſeis Reynos.

Las Ciudades Capitales ſon Agra, y Delly, cerca del Rio Semana, donde ſuele reſidir el Gran Mogòl, que tiene muchos Reyes, ò Rajes tributarios; y los Portugueſes poſſeen ſobre el Golfo de Cumbaya, Diu, Daman, Bazaim, y las Fortalezas de Mamora, y Aſſerim.

Los Mogols por la mayor parte ſiguen los deſvarios de Mahoma, con-

conforme à la iterpretacion de Haly, aunque ay tambien muchos Idolatras, Judios, y Chriſtianos convertidos por los Padres de la Compañia, ò que atrae el Comercio, y la libertad de conciencia, que permite el Gran Mogòl.

La Peninſula de mas acá del Rio Ganges, ſeparada de las tierras del Gran Mogól por el Rio Guenga, tiene de largo doſcientas, y ſeſenta leguas, y de ancho doſcientas y treinta. Es ſu clima tan caloroſo, que andan deſnudos los moradores; pero muy abundante el Pais de frutos, Perlas, y Diamantes. Dominanla dos principales Soberanos, el Rey de Golconda, y el de Dezan, que tienen otros muchos Nayques, ò Principes tributarios, y en las Coſtas Portugueſes, Holandeſes, è Indios.

Dicho Reyno de Golconda, que eſtà en la parte Oriental, es muy fer-

til

til de Diamantes, cuya Mina es à Gani, siete jornadas de la Ciudad del mismo nombre; pero aunque son las mayores Piedras de las Indias, no son las mas limpias.

Su Capital es Heider-Abad, al pie de la Montaña, en cuya cumbre està la Ciudad de Golconda, muy rica, y grande.

Los Ingleses tienen en esta Costa à Madrastapatan, los Dinamarqueses solo à Trangambar, y los Franceses à Thalicherè.

El Reyno de Dezan, ò Visapur, cuyo Rey es tributario del Gran Mogól, se halla sobre la Costa Occidental de Peninsula, y contiene los Reynos de Couslan, Cochim, Calicut, &c. y las Ciudades de Mangalor, Barcelor, Onor, y otras, que pertenecen à los Holandeses, como tambien la de Cochim.

La Ciudad de Goa, que es de los Por-

Portugueſes, ſituada en una Isla del Rio Mondovi, eſtà aſsimiſmo en dicho Reyno, y en ella reſide el Virrey con un Arzobiſpo; ſe conſerva el Cuerpo de Santo Thomàs Apoſtol. Tomóla Don Alonſo de Alburquerque de los Indios el año de 1510.

Todos los moradores de dicha Peninſula caſi ſon Mahometanos, como ſus Principes; pero los Montañeſes Idolatras: ay tambien Catholicos, Proteſtantes, y Judios.

La India Oriental ſe ſubdivide en tres partes principales: los Reynos de Ava, y Pegu, con la Peninſula de mas allà del Ganges, llamada Zirbad, con el Reyno de Siam, y la tercera comprehende los Reynos de Tunquin, y Cochinchina, que ſon tributarios de la China.

El Rey de Eva es uno de los mas poderoſos Principes de las Indias, pues ſeñoréa los Reynos de Pegu, Arrancàn,

càn, Aſem, Tipra, &c. Tienen ſus Eſtados treſcientas y quarenta leguas de largo, y ciento, y ochenta de ancho: Confinan con la Tartaria, la China, Reyno de Siam, Golfo de Bengala, y tierras del Gran Mogòl. Ay Minas de muchas Piedras preciosas, de Bezar, y Lacre, quatro Rios caudaloſos, que ſon Menan, Caypuno, Coſmin, y Caor, que ſuelen ſalir de madre, è inundar, y fertilizar las campañas, como el Nilo.

Ava, ſobre el Rio Caypuno, es la Capital de todo el Reyno, adonde reſide el Rey. Los Pueblos ſon Idolatras, creyendo pluralidad de Dioſes, y otros delirios.

El Reyno de Siam, cuyo Rey embiò el ſiglo paſſado tan célebre Embaxada al de Francia, comprehende diferentes otros Reynos, y tendrà de largo treſcientas y ſeſenta leguas, y de ancho doſcientas: confina caſi de to-

das

das partes con los Mares de las Indias, ſolo el Oriente con los Reynos de Pegu, y Cochinchina.

El clima, aunque muy cercano al Equador, eſtà muy templado por los vientos, y rocios continuos. Ay grande abundancia de Eſpecies, y Drogas, Elefantes, Camellos, y Ganados: Su Capital es Odia, ſobre el Rio Menan.

Entre todos los Reynos, y Principes, que tiene tributarios, ſolo la Villa de Malaca, que pertenece à Holandeſes, es libre de tributo; ganaronla de los Portugueſes el año de 1641. Sus Pueblos creen la tranſmigracion de las Almas de un cuerpo à otro, ſegun el ſenir de Pytagoras, y otros ſemejantes diſparates.

La Capital del Reyno de Tunquin es Kecio, donde ſuele vivir el Rey, que aunque tiene muchos Principes *ſubditos*, èl miſmo es tributario al

Em-

Emperador de la China, á quien ofrece cada ſeis años tres Eſtatuas de Oro.

Los naturales ſon Idolatras, pero ay muchiſsimos Chriſtianos, y mas de doſcientas Igleſias.

El Reyno de Cochinchina, que antes era parte del de Tunquin, de mas de cien años acà es ſeparado por la rebelion de un Virrey: tendrà ſetenta leguas de largo, y ciento y ſetenta de Coſtas.

Es ſu clima, aunque en la Zona torrida, muy templado, y con diſtincion patente de las quatro eſtaciones del año: Ay Minas de Plata, y Oro, todo genero de Eſpecies, abundancia de Seda, y Algodòn, Renocerontes, y Elefantes, que ſon tan dociles, que caſi es increíble lo que cuentan de ellos: tiene mas de cinquenta buenos Puertos, y una particularidad notable, que en el Otoño de quince en

quin-

quince dias ſe inunda el Paìs ; y ſe hace fertiliſsimo.

Su Capital es Cacciam, y Corte de los Reyes, donde ay grande Comercio de los Chinos, y del Japòn, que fabricaron para ſu ſeguridad la Fortaleza de Faifo.

Los moradores ſon Idolatras, y hay pocos Chriſtianos, porque los ultimos Reyes los perſiguieron cruelmente.

REYNO DE LA CHINA.

ESTE nombre proviene de un Rey llamado Cina, que reynó quarenta y seis años antes de la venida de Christo. Tiene de largo quinientas y sesenta leguas, y confina con el Occeano al Oriente; al Septentrion con una Muralla de quatrocientas leguas de largo, quarenta y cinco pies de alto, y mas de diez y ocho de ancho, ò grueſſo, con muchos Torreones de trecho en trecho; al Poniente con los Montes Damaſſos, y la India; al Mediodia el Occeano, y Tunkin, y Cochinchina. De la parte del Norte es muy frio el clima, por las muchas Montañas ſiempre cubiertas de nieve; pero àzia el Mediodia es muy templado, y abunda de todo quanto ſe puede deſear, ſiendo uno de los Paiſes mas deleytoſos del Orbe. Di-

videſe en diez y ſiete Provincias ; la Ciudad fuerte de Peckin es la Capital del Reyno, y la Corte donde vive el Emperador de la China, en cuya extremidad eſtà á treinta leguas de dicha famoſa muralla, y ſuele levantarſe tanto polvo, que para no cegar es menester cubrirſe los ojos con un velo tranſparente : Son los Chinos muy induſtrioſos, agudos, y politicos, conociendoſe ſu deſtreza, por las ricas telas, y fabricas que de allà vienen.

De todo tiempo immemorial fueron governados por un Rey, ò Emperador, que llamaban ſus vaſſallos Hijo del Cielo, tributandole cierto genero de adoracion. Eſte Emperador tiene en Peckin ſeis Conſejos, de Eſtado, y de Hacienda, una como Inquiſicion tocante à las coſas de ſu Religion, un Conſejo de Guerra, una Junta de Apoſentadores, y un Tribunal para los delinquentes.

El

El Rey de Niuche, Gran Khan de Tartaria, de quien deſciende el Emperador de la China, entrò en ella en 1616. hallandola rebuelta, y muy encontrados ſus principales Magnates, ſin que baſtaſſe à detenerlo dicho grande antemural, fabricado en otro tiempo para prevenir una ſemejante invaſion.

Los Chinos ſon todos Idolatras, y muy ſuperſticioſos; pero ſiempre han reconocido un ſolo Dios, que llaman Rey de los Cielos. Ay tambirn oy dia Mahometanos, y Judios, y nueſtra Fè Catholica ſe profeſſa publicamente en la Corte del miſmo Emperador, de ſuerte, que de ochenta Mandarines, ò Miniſtros, que ay en la Facultad de Mathematica, muy eſtimada alli, quarenta ſon Catholicos; pero entre todos los muchos Miſsioneros, los Padres de la Compañia ſon los mas gratos à

la Corte del Emperador, que los agaſſaja, y eſtima mucho, por lo que ſe aventajan en las Mathematicas, à que es aplicadiſsimo. Quien fuere curioſo de tanto que hay de admirar, y apreciar en eſte dilatado Imperio, lo hallarà en varios Libros noticioſos, que ay eſcritos de ello.

LA GRANDE TARTARIA.

ESTE vaſtiſsimo Imperio ſe llama aſsi del Rio Tartar, que paſſando por èl deſagua en el Mar Hiperboreo, y Grande, para diferenciarle de la Tartaria Pequeña, que eſtá en Europa, viniendo à ſer la antigua Eſcithia. Son ſus limites al Norte, y Oriente, el Oceano; al Mediodia aquella celebrada Muralla de la China, que es la mayor maravilla del Mundo, con la India, y Perſia; al Poniente la miſma Perſia, Turquìa Aſiatica, y Moſcovia. Tiene de largo mil y quinientas leguas, y de ancho ſetecientas y ſeſenta: Su Capital es Muoncheu en el Naray, ſobre el Rio Caramorau, que dicen tiene de circuito ocho leguas; pero por ſer tanta la diſtancia de eſte Paìs, y èl por sì tan inacceſsible, lleno de Mon-

tañas, y Desiertos, tengo por poco saguras las Relaciones tan estrañas, que se hallan de èl.

Solo dirè, que se divide esta Tartaria en cinco partes, ò Hordas, en lenguage suyo: la antigua Tartaria, la Desierta, el Katay, el Zegathay, ò Usbek, y el Turquestan.

El Imperio del Gran Khan es Hereditario, y Despotico de vida, y hacienda de todos: llaman à su Rey Hijo, Alma, y sombra de Dios; siempre le hablan de rodillas con un genero de adoracion, sin atreverse à mirarle, aunque sean Embaxadores, que se valen de Interpretes. Tiene muchos Reyes, y Principes tributarios. Estos Tartaros son Idolatras, ò Mahometanos, y creen la transmigracion de Pytagoras.

***

LAS

LAS ISLAS DE LA ASIA.

HE computado eſtas Islas juntas por la ſexta parte de la Aſia; las primeras, y mas cercanas á la referida Tartaria, ſon las del Japón, que eſtàn al Oriente de la China, gozan un ayre muy templado, y ſano; con abundantiſsimas Minas de Oro, y Plata, pero padecen muy frequenres temblores de tierra. Las tres principales Islas ſon, Niphon, que tiene doſcientas y veinte leguas de largo, y ſetenta y cinco lo mas de ancho: Ximo, que tiene ſeſenta leguas de largo, y treinta de ancho: la tercera Tokoiſi, ò Kacok, que tiene de largo quarenta y cinco leguas, y quince de ancho.

La Capital del Japòn es Jedo, donde reſide el Emperador, aunque el Soberano Pontifice de ellos, ò Day-

ró, vive en Meaco. Los Japonenſes viven con tanto recelo, que ſolo à los Holandeſes admiten para el Comercio, dandoles por ſus Mercaderías Oro, y Plata en la cantidad que juzgan valer, à que no ay réplica.

El Emperador Cubo uſurpò à la Japoniá el año 1559. y govierna Deſpoticamente ſus vaſſallos, que ſiempre fueron Idolatras, por lo qual San Franciſco Xavier fue allà en 1549. à predicarles el Evangelio con los progreſſos tan admirables que ſe ſaben, haſta que un infame Herege, de Galopin de cocina, hecho Agente de Holandeſes, con una fingida Carta de conſpiracion, moviò al Emperador à matar cruelmente quantos havia, ſin permitir mas la entrada à Miſsionero alguno. Dicho pérfido Agente ſe ahogò deſpues junto à Lisboa con todas ſus riquezas.

Las Islas Filipinas ſe llaman aſsi del

del Rey Felipe Segundo de Eſpaña, en cuyo Reynado ſe poblaron, aunque yà fueron deſcubiertas por Magallanes el año 1520. Su clima no es muy caloroſo, aunque eſtè muy adentro de la Zona torrida, porque ſon las noches largas, y de continuo ſoplan ayres freſcos. Son muy abundantes en Eſpecies, Frutos, Miel, Cera, Minas de Oro, y de Perlas; pero tambien ay frequentes temblores de tierra.

Hallanſe entre las Islas Molucas, y la China muchas otras: las principales ſe llaman Luzon, ò Manilha, que tiene cien leguas de largo, y caſi otro tanto de ancho: Mindanao larga ciento y diez, y ancha ochenta; y Paragoya, que tiene cien leguas de largo, y veinte de ancho.

En Manilha, que es la Capital de todas las Islas que poſſee alli el Rey de Eſpaña, reſide el Governador, Con-

ſejo, y Arzobiſpo, deſde el año de 1546. quando Don Lope Legaſpi la conquiſtò, y echò los Chinos.

En dichas Islas Eſpañolas ſolo ſe profeſſa la Fè Catholica; en las otras la Idolatrìa, ſiendo ſus Reyes, y Principes Paganos.

Las Islas, que llaman oy Molucas, ſon muchas; fueron deſcubiertas por Magallanes: la principal es Celebes, que tiene cien leguas de largo, y ſetenta de ancho. Los Eſpañoles la ocuparon, pero fueron echados de los Portugueſes, y deſpues eſtos por los Isleños, apoyados de Holandeſes, que poſſeen oy la mayor parte, y los Puertos. Los naturales ſon Idolatras, ò Mahometanos.

Otras Islas ay por aqui, que llaman de la Sonda: las tres principales ſon Sumàtra, que tendrà doſcientas y veinte leguas de largo, y cinquenta de ancho; y aunque eſté debaxo del

Equa-

Equador, el clima es ſufrible, por los continuos Equinocios, y vientos: ſu Capital es Achem.

Las otras dos ſon Java, que tiene un Emperador, doſcientas leguas de largo, y quarenta de ancho: ſu Capital es Materan: y la Isla de Borneo, que tiene de largo doſcientas y veinte, y de ancho doſcientas leguas: ſu Capital es Borneo, donde reſide el Rey, que es Mahometano.

Los Holandeſes tienen algunas Plazas ſobre las Coſtas del Reyno de Achem, y Borneo, del que echaron à los Portugueſes: han ocupado caſi todo el Reyno, ò Isla de Bantam, y hacen todo el Comercio, cuyo Emporio es el famoſo Puerto, y Ciudad de Bantam. Han hecho tambien fabricar alli la Villa de Batavia al uſo de Europa, con un Caſtillo, en que reſide ſu General.

La Isla, y Reyno de Zeylan tiene ſe-

ſetenta léguas de largo, y quarenta y cinco de ancho: es abundante en Perlas, Rubìes, Zafiros, y Topacios, que peſcan en ſus Rios: ſù Capital, y Corte es Candy, ſobre el Rio Trinquemala. El Rey de ella tiene algunos otros Reyes chicos tributarios; y los Holandeſes, deſpues de haver echado à los Portugueſes, ocuparon todas las Coſtas, ſin permitir la entrada, ò Comercio à nadie. Dicho Rey, y ſus Isleños ſon Idolatras, ó Mahometanos.

Las Islas Maldivas tendràn de largo doſcientas y ſeſenta leguas, y ſolo veinte de ancho: ſon tambien muy ricas, y divididas en trece Cantones, rodeados de rocas, que ſon ſus murallas contra las olas del Mar, que ſin eſto los inundàra: ſù Capital es Mala, en el Sexto Cantòn, donde reſide el Rey.

Las Islas finalmente de los Ladrones, cuyos moradores viven de robos,

y rapiñas, que les ayan merecido eſte nombre, aora ſe llaman de Mari-Ana; porque la Piadoſa Reyna Madre, de glorioſa memoria, fundò algunas Miſsiones para ſu converſion: ſon muy eſtèriles para el mundo, y de poca conſideracion; pero muy fertiles para el Cielo, haviendo mas de cinquenta mil perſonas bautizadas, y cinco Igleſias, por el deſvelo de los Padres de la Compañia de Jeſus,

LA AFRICA.

ESTA parte del Globo Terraqueo está casi toda en la atdiente Zona torrida, y es la mayor Peninsula del Orbe; tiene mil y seiscientas leguas de largo, y de ancho mil y quatrocientas: Confina al Isthmo de Sues, y Mediterraneo, y con el Occeano. Sus principales Rios son el Nilo, que nace del Reyno de Goyama de la Abissinia, atraviessa à la Nubia, y Egypto, despues se echa en el Mediterraneo; y el Negro, que nace de un Lago de este nombre en el Reyno de Damur, hasta el *Reyno de* Congo, y el de Borno, atra-

atravieſſa la Nigricia, y ſe pierde en el Occeano por diferentes brazos, de los quales dos ſe llaman Senega, y Gambea, que forman una Isla, cuya punta occidental es Cabo-Verde.

Es la Africa por la mayor parte cubierta de arenas, que la hacen deſierta, eſtéril, é inhabitable à los hombres, por el calor inſufrible que cauſan los rayos del Sol, reverberados de dichas arenas; pero ay infinitos Leones, Tigres, y otros animales muy feroces.

Puedeſe dividir en ocho principales Provincias, que ſon. *Primera*: Egypto, que es de los Turcos, deſde el año de 1516. Su Capital Cayro, tan grande caſi, y poblada como Paris, à media legua del Nilo: Tiene de largo cien leguas, y de ancho ciento y noventa: confina al Mar Bermejo, è Iſthmo de Sues, al Mediterraneo, à la Berbería, y Deſierto de Barca, y à la Nu-

Nubia, y Abiſsinia, fertilizando el Nilo con ſus inundaciones; pero tambien produce muchos Cocodrilos, y otros animales enemigos del genero humano, y engendra infinitas ſabandijas: aunque eſtos inconvenientes los reintegran ſus aguas con hacer fecundiſsimas à las mugeres, y Ganados, que ſuelen caſi de ordinario parir à pares.

Los Turcos dividen el Egypto en catorce Beylies, ò Goviernos, y todo ello lo govierna un Baxà, que reſide en Cayro. Los mas de los Egypcios ſon oy Mahometanos, y circuncidan ſus hijos: ay muchos Judios poderoſos, y pocos Griegos. Tienen unos Sacerdotes, ò por mejor decir Hechiceros, que llaman Santones, y venera ran mucho.

Segunda: La Berberìa, que es la parte mas Septentrionàl de Africa, tendrà de largo novecientas leguas, y ſolo ciento de ancho lo mas. Se di-

vi-

vide en ſeis Reynos, que ſon el de Barca, que comprehende treinta leguas de Coſtas, y quarenta de ancho, cuyo Païs es muy eſtéril, y lleno de rocas: Su Capital del miſmo nombre, comunicado al Reyno, y governado por un Sanguiac, que pone el Turco.

El Reyno de Tripoli tiene doſcientas y cinquenta leguas de Coſtas, y quarenta lo mas de ancho, con la Capital del miſmo nombre, ſobre el Rio Tripoli, donde el Turco tiene un Baxà, aunque la Villa ſe govierna como Republica debaxo ſu amparo, ſiendo ella un nido de Pyratas, que viven de robos, y comercian con los Eſclavos que hacen.

El Reyno de Tunez, largo ſetenta leguas, y ancho noventa, tiene el nombre de ſu Villa Capital, donde ſe recogen muchos Corſarios, por ſer ſu Puerto muy ventajoſo: Defiende la

entrada el Fuerte de la Goleta; gobiernase tambien en forma de Republica, debaxo la proteccion del Gran Turco. Dependen de ella las Islas de Galatha, Panthalarea, &c.

El Reyno de Argèl, de largo doscientas y veinte leguas, y ancho cerca de noventa, lleno de altas Sierras, dividido en cinco Provincias: Su Capital es Argèl, governada como las precedentes, y asylo como ellas de Piratas.

El Rey de España tiene sobre sus Costas las Fortalezas de Mazalquivir, y Oràn.

El Reyno de Fez, de largo ciento y veinte, y ancho hasta el Estrecho de Gibraltàr noventa leguas, es el mas poblado, y fertil de toda la Berberia: Divídese en siete Provincias: su Capital es Fez, sobre el Rio Wion, en medio del Reyno, y la mejor joya del Africa, donde reside su Soberano, que

se

ſe intitula Emperador de Africa, Rey de Marruecos, de Fez, de Sus, de Tafilete, &c.

Su Mageſtad tiene ſobre las Coſtas las Fortalezas de Melilla, y Ceuta, que han tenido por muchos años ſitiada los Moros, ſin haver ganado un palmo de tierra, y Peñòn de Velez. Los Portugueſes à Gazar, y Ezafir. Los Ingleſes tenian à Tanger, que demolido abandonaron.

El Reyno de Marruecos, largo ciento y veinte leguas, y ancho doſcientas y diez. Tiene Minas de Oro, Plata, y Cobre, y ſe divide en ſiete Provincias: ſu Capital es Marruecos, cerca del Rio Tenſif. Su Rey es el miſmo de Fez, como queda dicho: Los Portugueſes tienen ſobre las Coſtas à Mazagan, y Tita. Los Soberanos, y Pueblos de toda la Berberìa ſon todos Mahometanos, menos los Vaſſallos de los Reyes de Eſpaña, y Portugal.

Tercera: Biledulgerid, que contenia casi toda la antigua Numidia, larga cerca de mil leguas, ancha con irregularidad de ciento y sesenta lo mas, Pais inculto, y estèril, consistiendo su mayor riqueza en la abundancia de Datiles, y Camellos. Divide se en ocho Provincias, y Desiertos; y por tener cada una su Villa Capital, ninguna se puede señalar por Capital del Pais. Goviernanlo algunos Reyezuelos tributarios de los Turcos de Argèl, Tunez, ò Tripoli, y en algunas partes viven sin Ley, ni Rey, como brutos vagabundos; pero todos son Mahometanos, aunque ay muchos Judios, que tienen sus Synagogas, y grande Comercio.

Quarta: El Zaara, ò Desierto tiene de largo novecientas y cincuenta leguas, y de ancho hasta docientas y quarenta, ò cinquenta: *Pais muy inculto*, y despoblado, cor

de ſu nombre miſmo ſe ſaca ; pues en cien leguas de camino à veces no ſe halla una gota de agua ; pero infinitos Camellos. Divideſe en ſiete Provincias, ò Deſiertos. Sus Reyes , ó Soberanos ſe llaman Xeques , y los mas ſiguen á Mahoma , aunque algunos viven ſin Ley , ni Religion.

Quinta : La Nigricia , ò Païs de Negros , tiene ochocientas leguas de largo , y de ciento y quarenta haſta treſcientas de ancho : es la Provincia mas fertil , y ſana de toda Africa, por las inundaciones del Rio Niger , aunque poco poblada por ſus intenſiſsimos calores. Diſtingueſe en diez y ſeis Reynos à lo largo de dicho Rio. Los Negros agaſſajan mucho à los Eſtrangeros , y comercian en Eſclavos, que cogen de ſus vecinos , y venden haſta ſus mugeres, è hijos.

Eſtos Reyes ſon muy Deſpoticos en ſus tierras, pero los mastributa-

rios del de Tumbut, que es el mas poderoso. Tienen aqui los Portugueses el Fuerte de San Phelipe à la boca del Rio San Domingo. Tambien los Franceses establecieron aqui una Colonia, y Compañia, para comerciar Negros, Oro, y Marfil. Los naturales son todos Mahometanos, ò Idolatras, enemigos mortales de los Judios, pero en los Desiertos viven sin Fé, y sin Ley.

Sexta: La Guinéa, que hizo siempre parte de la Nigricia, no es tan dilatada como ella, pero mas poblada, porque coge las Costas. Descubrieronla Franceses, y se establecieron alli año 1346. y haviendola abandonado durante sus Guerras Civiles, poblaronla, y fortificaronse en ella los Ingleses, Holandeses, Suecos, y Dinamarqueses. Tiene de largo quinientas y cincuenta leguas, y de sesenta hasta ciento y quarenta de ancho. El Pais es

muy

muy pingue, y fertilizado de muchos Rios, y grandes lluvias; pero eſtas le hacen tan mal ſano, que pocos Eſtrangeros eſcapan de grandes enfermedades. Divideſe en tres partes principales, el Reyno de Guinéa, Reyno de Benin, y Provincia de Malaguete, que ſe ſubdivide en muchas otras. Eſtos naturales de color negro, andan totalmente deſnudos, tienen muchos Reyes; pero el principal, y mas poderoſo es el Emperador de Guinéa, ſiendo otros muchos tributarios ſuyos; ſon Idolatras, aunque algunas Relaciones aſſeguran haver ciertos Reyes Catholicos.

Septima: La Etyopia, que comprehende todo el reſto del continente de Africa, ſe divide en Interior, y Exterior. Aquella contiene la Abiſsinia, y la Nubia; la Exterior los Reynos de Biafara, Congo, la Cafreria, Monomotapa, Monoemugi, Zanguebar, Ajan, y El

El Imperio de la Abiſsinia es del Gran Negus, ò Preſte Juan vulgarmente: tiene de largo ſetecientas leguas, y cerca de quinientas de ancho. Ay Minas de Oro, Plata, Cobre, Eſtaño, Hierro, y Azufre; todo genero de animales feroces, y caza, con infinidad de malas ſabandijas, y grandes Lagos, de que ſe engendran. Divideſe en diverſos Reynos, y Eſtados, ſin ſeñalar la Capital, ſobre que ay diferentes opiniones, y lo mas probable es no haverla, porque el Gran Negus muda à menudo ſu Corte de un lugar à otro, y alli ſe fabrican caſas de tablas, y tiendas, en que viven, reſidiendo yá en Dambea, yà en Gubay, ù donde al Rey ſe le antoja.

Eſte Emperador, ò Preſte Juan pretende ſer deſcendiente de David, como los naturales, de haver recibido el Evangelio de la Reyna Candace, cuyo Eunuco bautizò San Phelipe, y

deſ-

despues de Santo Thomàs, San Mathèo, y San Bartholomè Apostoles, y assi siempre se han preciado de Christianos viejos: leen mucho la Sagrada Escritura, y veneran los Sacramentos, las Iglesias, y Sacerdotes, que ofician casi à nuestro modo; pero todo està corrompido de los errores Scismaticos, pues aunque el Gran Negus, y muchas de las Provincias fueron convertidas á nuestra Fé Catholica por los Padres de la Compañia, de los quales elegian un Patriarca, algunos años acà se hallan pocos Catholicos, y los mas son Mahometanos, Idolatras, ò Scismaticos. Todos los Reyes, y Principes de las Provincias expressadas en la Tabla de la Abissinia, son tributarios del Gran Negus, menos gran parte de Abex, que reconocen al Turco.

La Nubia es Reyno, y tiene de largo trescientas y setenta leguas, y de an-

ancho ciento y noventa; muy calo-
roso, pero fertil al miſmo tiempo, por
las inundaciones del Nilo, que es caſi
el unico Rio de aquel vaſto Pais; de
ſuerte, que muchos mueren de ſed,
no hallandoſe à veces agua en cien
leguas de tierra. Goviernala un Rey
poderoſo, que reſide en Nubia, ſobre
el Nilo: Los naturales, que ſon muy
negros, ſiguen la Religion de los Abi-
ſinios.

Entre Nigricia, y el Reyno de
Congo ay muchos otros, que ſe pue-
den colocar en Etyopia Exterior: ten-
drán en general treſcientas leguas de
largo, y doſcientas y ochenta de an-
cho. Cada uno de eſtos Reynos tie-
ne Capital, en que ſuele reſidir el R
que llaman Mani. Los naturales ſe
tan el cuerpo de varios colores: ſo
dos Idolatras, adoran al Diablo, a
Luna, Arboles, &c. Ay muchos
curos, y otros que ſacrifican al

El Pais de Congo, dividido en muchos Reynos, tiene de largo treſcientas leguas, y de ancho doſcientas y ſeſenta: el calor es inſufrible quando no ay nubes, pero muchas veces ſe templa por los vientos Nordeſtes, y lluvias que caen. Ay Minas de Oro, y Plata, pero no de Hierro, que por tanto es muy eſtimado. La Capital del de Congo en particular era Banza, oy los Portugueſes la llaman San Salvador, ſobre el Rio Lelunda, donde viven los Congolanos, y Portugueſes, cada uno en ſu barrio ſeparado. El Rey de Congo es el mas poderoſo, y ſe llama como los demàs Reyes, Mani, y los naturales le tributan adoraciones, hablando ſiempre de rodillas; es ſu Reyno Hereditario, pero con excluſion de hembras.

El Rey de Angola es tributario del de Congo. Segun las Relaciones de eſſos Paiſes, de algunos años acà ſe-

rian

rian ſus Reyes, y algunos otros Principes Catholicos, por el cuidado de los Padres de la Compañia, que continùan ſus Miſsiones con admirable progreſſo.

El Imperio de Monomotapa tiene de largo doſcientas y cinquenta leguas, y ciento y cinquenta de ancho: Su clima es templado, y el terreno fertil, y pingue, hallandoſe mucho Oro, no ſolo en las Minas, ſino tambien en las Rocas, y Rios; pero no ay Cavallos, ni Leña. Eſte Monomotapa, ò Emperador, es reverenciado de ſus vaſſallos, y es muy poderoſo, y juſticiero; reſide en la Capital llamada de ſu nombre, ſobre el Rio del Eſpiritu Santo.

Muchos Miſsioneros Jeſuìtas, otros fueron aqui martyrizados, per ſin embargo los Portugueſes llevare allà otros para predicarles el Evangelio,

El Imperio de Monoemugi, que es nombre de ſu Rey poderoſo, y que tiene muchos otros tributarios, haſta aora no recibiò la luz del Evangelio, aunque lo ayan procurado los Miſsioneros. De ſu extenſion ſe habla tan variamente, que no me determino à ſeñalarla.

La Cafreria, ò Coſtas de los Cafres, donde no ay Villas, encierran todo el Païs del Monomotapa, y tiene mas de mil leguas, ſiendo ſu anchura muy irregular. Su clima es harto templado, fuera del Cabo de Buena-Eſperanza, donde ſe ſienten à veces grandes frios, por los vientos recios que ſoplan, y las muchas nieves, que cubren las Montañas vecinas. El Païs es muy eſtèril, miſero, y lleno de animales feroces; pero no falta Oro haſta en algunos Rios.

El Reyno de Sofala es donde ay mas Oro junto, y mas Elefantes, que en

en otra parte del Orbe, y de donde por esto conjeturan algunos, que Salomòn traìa con sus Navios tanto Oro, y Marfil. Bañan à toda la Costa muchos Rios; pero el Reyno de Matamanno tiene Villa alguna, viviendo en los Pueblos en chozas, y tiendas, yà aqui, yà alli: son muy negros aun los que viven en la Zona templada; de donde se infiere, que no solo el calor, sino tambien el terreno contribuye à nacer negros.

La Capital de Sofala tiene el mismo nombre, fabricada en una Isla del pequeño Golfo de Sofala. Este Rey es tributario del Rey de Portugal, siendo los Portugueses dueños de dicha Capital, y de una Fortaleza, que domina el Puerto. Los mas de estos Pueblos viven sin Religion; los de Sofala son Mahometanos: ay Portugueses; y los Holandeses tienen un Fuerte, y una Colonia en el Cabo de Buena-Esperanza.

Las

Las Coſtas de Zanguebar, que comprehenden los Reynos de Angoche, Mozambique, Quiloa, Mombace, Melinda, &c. ſeràn de quatrocientas y cinquenta leguas, y tiene de ancho de ſeſènta haſta ciento. Son mal ſanas, y eſtériles, ſino es en Oro, y Marfil, de que ay grande trafago con los Européos.

El Rey de Angoche es tributario del Monoemugi, y Mahometano; reſide en la Capiral, que ſe llama Angoche tambien. El Rey de Mozambique es de la miſma Secta; pero ay en eſte Reyno diferentes Reyezuelos, que viven ſin Religion alguna.

Los Portugueſes ſon dueños de la Capital, y de toda la Isla en que eſtà fabricada, y tiene aqui el Rey un Governador trienal, que reſide en la Fortaleza cerca del Puerto, y es ſubordinado al Virrey de Goa. El Rey de Quiloa es tributario del Monoemugi.

Y.

y Mahometano; reſide en la Isla del miſmo nombre, cuya Villa es muy hermoſa: ſaquearonla una vez los Portugueſes, y deſde entonces aquel Rey les paga un tributo annual de mil y quinientos marcos de Oro.

El Rey de Mombace es muy temido, y reſpetado de ſus vaſſallos, muy arrogante, y preſumido; pero corto numero de Portugueſes derrotaron ſu Exercito, y quedaron haſta oy dueños de la Isla, y Fortaleza de eſte nombre. Eſte Rey es Mahometano, y mortal enemigo de todos los Chriſtianos.

El Rey de Melinda es tan reverenciado de los ſubditos, que las Damas ván delante de èl cantandole alabanzas quando ſale en publico. Es amigo de los Portugueſes, y reſide en la Capital, que ſe llama Melinda, en cuyo Puerto tienen los Portugueſes *una Fortaleza*, que lo domina, y mas

de

de veinte Igleſias con exercicio de nueſtra Religion Catholica. Sin embargo el Rey es Mahometano, y muchos de ſus vaſſallos Idolatras. Los demás Reyezuelos ſon todos tributarios, y como eſclavos de los Portugueſes; pero todos ſon Mahometanos, menos algunos, que algunas Relaciones ſuponen convertidos à nueſtra Santa Fè.

Las Coſtas de Ajan, ò Nueva Arabia ſeràn de quatrocientas y quarenta leguas, ſobre el Occeano; tienen de largo ciento y cinquenta leguas, y ſeſenta de ancho, lo menos. Son abundantes de Ganados, Oro, Marfil, y Cera. Dividenſe en quatro principales Eſtados: El Reyno de Adel, cuyo Rey es muy eſtimado de los Principes Mahometanos, porque trae guerra perpetua con el Gran Negus, vive en la Capital del miſmo nombre, ſobre el Rio Ambos; es Mahometano, ene-

migo jurado de los Chriſtianos. El Reyno de Adea, que es tributario del Negus, ſu Rey, y naturales Mahometanos, que reſiden en Barraboa, Villa Capital, ſobre el Rio Quilmanca. El Rey de Magadoxo, y ſus vaſſallos ſon tambien Mahometanos, vive en la Ciudad de Magadoxo, donde ay gran Comercio de Paños, y Eſpecies, que ſe truecan por Oro, y Marfil. La Republica de Brava es la unica que ſe conoce en la Africa, tributaria de los Portugueſes, muy rica, y Ariſtocratico ſu govierno, que tienen dos Xeques elegidos de las familias mas ancianas.

Las Coſtas de Abex ſon parte de la Arabia Trogoldita; haràn treſcientas y cinquenta leguas ſobre el Mar Rojo, y apenas tendràn cinquenta de ancho. Es el Païs deſierto, por la gran falta de agua, y calor inſufrible. *Divideſe* en dos partes, la Meridional

es

es el Reyno de Dancali, que depende de los Abiſsinios, y los naturales ſon Mahometanos. La Septentrional es el Turco, governada por un Beglierbei, reſidente en la Capital Suaquen, ſobre la Coſta del Mar Rojo.

Octava: Por la octava parte del Africa ſe pueden poner las Islas, que de ella dependen, y ſon la de Locotora, que tiene cerca de cinquenta leguas de circuito, muy eſtéril, ſino es en Aloes, y ſangre de Dragòn, que produce en abundancia. Los naturales ſon enemigos de los Turcos, idolatran la Luna, aunque veneran mucho à la Cruz, ſin mas impulſo, que la tradicion antigua de ſus Padres: pertenece al Rey de Fartach, en Arabia, que tiene alli un Xeque, ò Governador.

La Isla de Madagaſcar es una de las mayores, y mas ricas del mundo. Llamaſe tambien de San Lorenzo, por-

porque ſe deſcubriò en dia de aquel Santo. Los Franceſes la llaman la Isla Delfina. Tiene de largo treſcientas y cinquenta, de ancho ciento y veinte, y de circuito novecientas leguas: es abundante de todo genero de Frutos, de Minas de Oro, y Plata, y de precioſo Maderage. Los muchos buenos Puertos que tiene favorecen el Comercio. Han tenido los Franceſes aqui ſobre las Coſtas algunas Colonias, y Fuertes, pero parece las abandonaron caſi todas. Los naturales andan deſnudos, unos ſon Mahometanos, otros idolatras, y muchos ſin ſombra de Religion.

Las Islas de Comorra ſon de poca conſideracion, aunque tiene cada una ſu Rey, à quien los Navios que aportan han de regalar, y ſolos ellos van veſtidos, y con zapatos. Los Isleños ſon tratables, y comercian con los Portugueſes; unos Mahometanos,

otros

Otros Idolatras, y los demás Salvages. Otras Islitas pequeñas ay àzia Zanguebar, que tienen ſus Reyes particulares, pero tributarios del de Portugal, y todos Mahometanos.

La Isla de Santo Thomàs, que fue deſcubierta el dia de eſte Santo por el Almirante de Portugal Vaſconchen en 1405. ſe halla à cinquenta leguas de Tierra-firme del Reyno de Biafara; tiene de circuito caſi otras cinquenta leguas: produce quanto neceſsitan aquellos Negros para ſuſtentarſe, pero les falta Trigo, y Vino. Los Holandeſes la quitaron à los Portugueſes, pero eſtos la reconquiſtaron, y tienen un Governador en Pavonſan, ò Santo Thomàs, que es la Capital, y Silla Epiſcopal. Poſſeen tambien los Portugueſes la Isla del Principe, aſsi llamada, porque el Infante de Portugal goza ſus reditos, y otras.

Las Islas de Cabo-Verde, aſsi lla-

madas, porque eſtàn enfrente de èl àzia Poniente, ſon muchas, pero diez las principales: todas tienen el clima muy caloroſo, y mal ſano, el terreno poco fertil, aunque ſe agoſta dos vezes en el año. Un Ginovès deſcubriò eſtas Islas, y muchos años deſpues las poblaron los Portugueſes, cuyo Rey embia allà un Governador, que reſide en la Villa de Santiago, que es la principal de la Isla de eſte nombre, con que todos los Isleños ſon Catholicos, menos algunos Negros, que no conocen ni à Dios, ni al diablo.

Las antiguas Islas Fortunadas, que oy llamamos Canarias, con la mayor de ellas, que tiene quarenta leguas de circuito; ſon muchas, pero ſiete las principales, y diré ſolamente aqui, que en medio de la de Tenerife eſtà el Monte Pico en forma de pilòn de Azucar, que ſe juzga el mas alto del *Mundo*; y por eſto muchos Aſtrolo-

gos

gos toman ſu Meridiano por el primero. Todos obedecen al Rey nueſtro Señor, y las govierna en ſu nombre un Governador, que reſide en la Ciudad de Canaria, con un Obiſpo, Tribunal de Inquiſicion, y Audiencia Real. Deſpues que llevaron de acà las cepas de Eſpaña, y plantaron Viñas, perdiò mucho de ſu valor, y eſtimacion el Vino de Eſpaña.

La Isla de la Madera tiene veinte leguas de largo, ocho de ancho, y quarenta y ocho de circuito. Su clima es mas templado, y el terreno mas fertil que en las Canarias. Los Portugueſes la deſcubrieron año de 1420. y hallandola toda cubierta de Montes, les pegaron fuego, que durò ſiete años, y la dexò muy pingue, y fructifera. Govierna un Adelantado por el Rey de Portugal, que reſide en Funcal, Capital de la Isla, con un Obiſpo. Depende de eſta la Isla de Puerto Santo,

to, que tendrà ocho leguas de circuito, y la mejor Cera del mundo.

Finalmente, las Islas de los Azores, que aunque muy apartadas de la Africa, ſe pueden computar entre ſus Islas. Llamanſe de los Azores, por la gran cantidad que ay de aquellas Aves; y ſon nueve, la principal Tercera, ſu Capital Angra, y Silla Epiſcopàl; pertenecen al Rey de Portugal, y las poblaron Portugueſes el año de 1449.

LA AMERICA,

O NUEVO MUNDO.

Este vaſto Continente fue incognito haſta el año de 1492. quando lo deſcubriò primero el inſigne Chriſtoval Colombo, Ginovés de Nacion, con ayuda de la Reyna Doña Iſabél, deſpues que otros Potentados no atendieron à ſus Relaciones. Deſde entonces ſe llama Mundo Nuevo; tambien, aunque impropriamente, Indias Occidentales, por el mucho Oro que alli ſe halla; y America, de Americ Veſpuche, Florentin, à quien deſpues embiò allà el

Rey

Rey Don Manuel de Portugal. Eſtien
deſe deſde el Eſtrecho de Hudſon haſ
ta el de Magallanes, y deſde Augubel
del Gato, mas arriba de la Isla de Ca
lifornio, haſta la punta mas abanzad
del Braſil, teniendo de largo mas d
tres mil, y de ancho no ſe ſabe fix
mente quantas leguas. Confina co
el Mar Atlantico, con el Eſtrecho d
Magallanes, con el Mar Pacifico,
con el Eſtrecho de Hudſon, y M
Chriſtiano. Coge tres Zonas difere
tes, y por tanto ſon diferentes ſus ten
ples, y terrenos; pero tan ricas ſ
Minas de Oro, y Plata, que ſu cel
llama à las Naciones mas remotas.

Provee ſu Mageſtad en Ameri
tres Virreynatos, ſiete Arzobiſpado
y treinta Obiſpados, muchas Plazas
Governadores, Corregidores, y C
dores. Tres ſon ſus principales Rìo
el de las Amazonas, el Rio de
Plata, ù de Paraguay, y el de S

Lo

Lorenzo, que atravieſſa la Canada.

Divideſe la America en Septentrional, ó Mexicana, y Meridional, ò Peruana, que ſe juntan por ſolo el Iſthmo de Panamà, ancho diez y ocho leguas. La Meridional, que es una Peninſula, tendrà de largo mil treſcientas y treinta leguas, de ancho mil ciento y quarenta, y de circuito cinco mil. Divideſe en ſiete partes principales, que ſon:

Primera: El Perù, que tiene de largo ciento y quarenta leguas, ciento y ſeſenta de ancho, y ſeiſcientas y ſeſenta de circuito, ò Coſtas: es el mayor Theſoro de la Corona de Eſpaña, que deſcubriò, en tiempo de Carlos Quinto, Franciſco Pizarro, ſu primer Governador. Confina con el Paraguay, y Rio Marañón, con el Tucumán, y Chile, con la Tierra-Firme, y Pais de las Amazonas. Divideſe en tres Govierños, ò Audiencias:

el

el Perù, las Charcas, donde ſe hallan las ricas Minas de Potosì, y Quito. Su Capital es Lima, Corte del Virrey, y Silla Arzobiſpal, con Inquiſicion, Audiencia, y Univerſidad. Los Montañeſes, y algunos Pueblos ſon todavia Idolatras, y ſienten frio, donde en los Valles hace grandiſsimo calor, y nunca llueve; lo qual, con la falta de Pozos, y Fuentes, y haver pocos Rios, cauſa muchas enfermedades: ay frequentes terremotos, que en 1633. abiſmaron la Ciudad de Truxillo, y lo miſmo ſucediò en 1687. à gran parte de dicha Ciudad de Lima.

La Capital de la Provincia de Charcas es la Villa de la Plata, con Arzobiſpo, y Audiencia Real. En la de San Franciſco de Quito, Capital de eſta Provincia, ay Obiſpo, y otra Audiencia Real. En Cuſco, donde reſidian los antiguos Incas, ò Reyes del Perù, es oy reſidencia de un Obiſpo.

Se-

Segunda: El Paraguay, ò Rio de la Plata, tendrá unas quinientas leguas de largo, y ancho juntamente: es ſu temple ſano, y ſu terreno muy fertil, por los muchos Rios que lo atravieſſan. El mas cèlebre es el de la Plata. Su Capital es la Villa de la Aſſumpcion, ſobre el Rio Paraguay, donde reſide el Governador, Obiſpo, y Audiencia Real. Divideſe en ſeis partes. Muchos de los naturales ſon todavia Idolatras; pero aunque no conocen à Dios, temen mucho al diablo, que pintan con grandiſsimos cuernos.

Tercera: El Tucumàn tiene de largo doſcientas leguas, y de ancho doſcientas y ochenta. Su temple, y mudanzas del año ſon con poca diferencia como en Eſpaña; pero por ſer el terreno caſi todo llano, la impetuoſidad de los vientos ſuele hacer grandes eſtragos. La mayor parte de eſta Provincia obedece al Rey nueſtro Señor, cu-

cuyo Governador vive en la Villa de Santiago del Eſtero, ſobre el Rio de la Plata, que es la Capital, y reſidencia de un Obiſpo.

Quarta: Chile, que ſignifica frio en aquel Idioma, porque lo hace grandiſsimo, à lo menos en la cordillera, tendrà treſcientas y treinta leguas de largo, y ciento y cinquenta de ancho; ay Minas de Oro, y Jaſpe belliſsimo, y Carneros tan grandes, que ſirven para llevar el vagage en las jornadas: Su Capital fue la Villa de la Concepcion, pero oy es la de Santiago, donde vive el Governador, Obiſpo, y Oìdores. Los naturales, eſpecialmente los Montañeſes, y los d Arauco, Tucapel, y Puren, que adoran al diablo, ſon valientes, y ſu Mageſtad mantiene contra ellos ſiem alguna Milicia.

Quinta: La Magallanica, ò tie*rra de Ma*gallanes, tomò ſu nombre

famoſo Marinero, que la deſcubriò; otros la llaman tierra de Patagones de ſus Pueblos, que la habitan. Es la mas Meridional de toda la America, y hace como un Cabo, ò Promontorio, que ſe dice aſsimiſmo de Magallanes. Tiene de largo quatrocientas leguas, y treſcientas y ſeſenta de ancho. Su clima es muy frio, y el terreno poco fuerte; los Fuertes de San Phelipe, y del nombre de Jeſus, que los Eſpañoles fabricaron en eſta Provincia, quedan arruinados.

Sexta: La Tierra-Firme, que es la parte mas Septentrionàl de la America, y ſumamente caloroſa, con muy ricas Minas de Oro, Plata, Perlas, y Piedras precioſas; fertilizanla muchos Rios, y ay algunos grandiſsimos Lagos. Divideſe en once Goviernos: Su Capital es Santa Fè de Bogota, donde reſide el Virrey, y el Arzobiſpo, y ay Audiencia

cia Real Soberana de toda la Tierra Firme.

Septima: El Braſil, que tiene mas de ochocientas leguas de Coſtas, ocupadas por los Portugueſes, y unas ſeſenta leguas de Paìs tierra adentro, que dividen en catorce Capitanìas: lo demàs habìtan varios Pueblos Salvages, ſin Ley, y Rey. La Capital es San Salvador, Corte del Virrey, y de un Arzobiſpo en la famoſa Bahìa de Todos Santos. Otros tres Obiſpos Sufraganeos ay en eſta Provincia. Su mayor fertilidad es en Azucar, y Tabaco: ay, entre otros muchos animales raros, Peſcados, que vuelan con alas grandes, como los Murciegalos.

El País de las Amazonas, que rodèa el Rio grande de eſte nombre, tendrà de largo quinientas y ſeſenta leguas, y de ancho treſcientas: Confina con el Braſil, Tierra-Firme, el Perù, y *Paraguay*. Es la parte mas caloroſa

de

de toda America, donde ay Minas de Oro, que truecan los Salvages por otras Mercaderías; pero no ſe ſabe aùn lo que paſſa tierra adentro, porque no ſe penetrò allà, ni que tenga Villa alguna; tampoco Rey, ni Religion.

La America Septentrionàl, que tiene de largo mil doſcientas y cinquenta, y de ancho mil y cien leguas, ſiendo tambien Peninſula, ſe ſubdivide en las partes ſiguientes.

Mexico, llamada aſsi de ſu Villa Capital, ò Nueva-Eſpaña, que ſe diſtingue en tres Provincias, ò Audiencias; la de Guatimala, Guadalaxara, ò Nueva-Galicia, y la de Mexico, que eſtà en medio.

Divideſe la Audiencia de Mexico en ſiete Provincias, que ſon:

Primera: Mexico, donde ſe halla Acapulco, Ciudad muy grande, y Puerto de Mexico por la parte del

Mar del Sùr, aſsi como Vera-Cruz, ò San Juan de Ulùa lo es por la del Mar del Norte. El Puerto de Acapulco es muy ancho, y muy acomodado, muy frequentado, y defendido de un Caſtillo, y el lugar donde los Baxeles, que buelven de eſtas Islas, dexan ſu carga.

Segunda: Mechoacàn, cuya Capitàl del miſmo nombre ſe iluſtra con la Silla de un Obiſpo, Sufraganeo de Mexico. Sus demàs Ciudades ſon San Miguél, y San Phelipe en lo interior del Païs: Sacatula, y Colima ſobre el Mar del Sùr. La Concepcion de Salaya es aſsimiſmo una de las Ciudades principales de eſta Provincia.

Tercera: Panuco, donde ſe hace mucha Sal; toma el nombre de ſu Capitàl ſobre el Rio Panuco, que de agua en el Golfo de Mexico. Las otr Ciudades de eſta Provincia ſon Sant go de los Valles, Tampica, con *demàs*.

Quarta: Tlaſcàla, que ſe eſtiende deſde el Mar del Norte, haſta el del Sùr; tiene las Ciudades de los Angeles ſu Capitàl, y Obiſpado muy rico, San Pablo ſobre el Mar, Segura de la Frontera, Tepeaca, y Vera-Cruz ſobre el Golfo de Mexico, con un Puerto muy grande, pero peligroſo, donde en otro tiempo deſembarcaba la Flota de Eſpaña para Mexico, y hoy en San Juan de Ulùa ſu vecina, llamada al preſente Vera Cruz la Nueva, deſde que los Eſpañoles abandonaron à Vera-Cruz para eſtablecerſe en la otra, cuyo Puerto es mucho mas ſeguro.

Quinta: Guaxaca, cuyas principales Ciudades ſon Antequera, ó Guaxaca, Capitàl, y Obiſpado, con una magnifica Igleſia Cathedràl, Santiago, Aquatulco, ó Guatulco, buen Puerto ſobre el Mar del Sur, donde ay mucho comercio con el Perù. Tuculula eſtà ſobre el miſmo Mar. En eſta Pro-

vincia se halla tambien el Volcàn de Popocatepec.

Sexta: Tabasco, es solamente una Costa larga, casi ochenta y seis leguas sobre el Mar del Sùr: el ayre es humedo, y mal sano; el terreno produce solamente Cacao, y algunos otros frutos. La Capital, y unica Ciudad, que se halla, es Tabasco, llamada de los Españoles Nuestra Señora de la Victoria, por la que Hernan Cortés ganò contra Motezuma, Rey de Mexico en el año de 1518.

Septima: Yucatàn, Peninsula entre los Golfos de Mexico, y Honduras; es un Pais muy seco, poco fertil, y lleno de Bosques, en que se hallan con abundancia Ciervos, Javalies, y otros animales selvaticos. Sus Ciudades son Merida, Capitàl, y Obispado, Valladolid, Campeche, donde nace el Palo Campeche, y Salamanca. Los Indios *libres poseen la* parte Oriental de esta *Provincia.*

Eſtas ſiete Provincias ſe hallan en eſte orden, yendo de Levante à Poniente: Yucatàn, Tabaſco, Guaxaca, Tlaſcàla, Mexico, y Mechoacàn. La ſeptima, que es Panuco, ſe halla al Septentrion de las tres ultimas.

La Audiencia de Guadalaxara ſe divide en otras ſiete Provincias, que ſon:

Primera: Guadalaxara, Pais ſaludable, y fertil, y en que ſe hallan muchas Minas de Plata. La Capitàl es Guadalaxara, Ciudad muy linda, Obiſpado, y Corte de la Audiencia de eſte nombre.

Segunda: La de los Zacatecas, aſsi llamada del nombre de ſus habitadores: es Pais muy arido, y poco fecundo, bien que no le faltan Minas de Plata. La Capitàl es la Ciudad de San Luis de Zacatecas, Durango, Obiſpado; algunos la hacen Capitàl de la Nueva Vizcaya, Xerèz de la Frontera y otras.

Tercera: La Nueva Vizcaya, contigua al Nuevo Mexico, considerable por sus ricas Minas de Plata, que se hallan en Santa Barbara, Endehe, y San Juan, las tres principales Villas de esta Provincia, en la qual no hay Ciudad alguna, aunque algunos creen, que Durango es la Capitàl.

Quarta: La Cinaola, que es la mas Septentrionàl de todo el Mexico, yace sobre el Mar Bermejo, contigua al Nuevo Mexico. Es poco conocida, y casi toda està habitada de Salvages. Los Espanoles tenian alli en otro tiempo la Ciudad de San Juan sobre el mismo Mar Bermejo; pero al presente solo poseen las de Santiago, y San Phelipe.

Quinta: Culiacàn, bañada del Mar Bermejo, es mas conocida que la Cinaóla; tiene algunas Minas de Plata, y las Ciudades de Culiacàn, y San Miguèl. La Isla de Guayval depende de *esta Provincia*.

Sex-

Sexta: Chiametlàn ſobre el Mar del Sùr, igualmente habitada de Salvages, los quales ocultan quanto pueden ſus Minas de Plata à los Eſpañoles: eſtos ſolo tienen alli Aquacara, y San Sebaſtian.

Septima: Xaliſco, ò Nueva Galicia, ſobre el Mar del Sùr, abundante en Ganados, contiene las Ciudades de Compoſtela, Capitàl, Xaliſco, y la Purificacion. Nuño Guzmàn, Eſpañol, deſcubriò eſta Provincia, y edificò en ella la Ciudad de Compoſtela, año 1531. donde en otro tiempo havia Silla Epiſcopal, que deſpues, por los malos ayres, fue trasladada à Guadalaxara. Xaliſco es muy buena Ciudad, y la principal de la Provincia.

La Audiencia de Guatimala comprehende las ocho Provincias ſiguientes:

Primera: Soconuſco, fertil en Cacao, y cuyas Ciudades ſon Gueveſlan, y Suchitepec.

Segunda: Chiapa, abundante en Ganados, especialmente en Cavallos, los mas estimados de Mexico: su Capitàl es la Ciudad del mismo nombre, adornada de una Silla Episcopal, que ocupò el célebre Don Fr. Bartholomè de las Casas, Religioso Dominico, el qual escriviò los progressos de los Españoles en la Conquista del Nuevo Mundo: tambien està en esta Provincia Ciudad-Real, que algunos la hacen su Capitàl.

Tercera: Vera-Paz, muy montuosa, y llena de Bosques: no se reconoce en ella otra Ciudad, que la Capitàl del mismo nombre, y Obispado.

Quarta: Guatimala, que es una Costa muy larga sobre el Mar del Sùr. El terreno es muy fertil en Cacao, Algodòn, y en muy buen Azufre. Su Capitàl es Guatimala, ò Santiago de Guatimala, situada entre dos Volcanes, è ilustrada de una Sede Arzobispal (cu-

yos

yos Obiſpos Sufraganeos ſon el de Chiapa, el de Nicaragua, y el de Comayagua) y de la de una Audiencia. Las demàs Ciudades ſon San Salvador, San Miguél, la Trinidad, y Acaxutla, con un Puerto ſobre el Mar del Sùr.

Quinta: Honduras, ſobre el Golfo del miſmo nombre: ſu Capitàl, es Valladolid, Obiſpado. Las otras Ciudades ſon Gracias à Dios, S. Pedro, S. Juan de Cavallos, y Truxillo, con un Puerto muy bueno ſobre dicho Golfo.

Sexta: Nicaragua, cuyo Paìs llaman el Paraìſo, por la abundancia, y belleza de ſus frutos, y por la amenidad de ſu terreno; ſu Capital es Leon, ſituada à la orilla del Lago de Nicaragua, y muy cerca de un Volcàn: eſta Ciudad diſta del Mar del Sùr doce leguas, es Obiſpado; las otras Ciudades de eſta Provincia ſon Granada, ſobre el miſmo Lago, Segovia la Nueva, Obiſpado, y Realejo.

Sep-

Septima: Coſta-Rica, nombrada aſsi por ſus Minas de Oro, y Plata; tiene abundancia de Cacao, la bañan los Mares del Norte, y del Sùr. Sus Ciudades ſon Carthago, Capital, Aranjuéz, y Caſtro de Auſtria.

Octava: Veraguas, contigua al Iſtmo de Darièn, y de Panamà, ſituada tambien entre los Mares del Norte, y del Sùr. Fue erigida en Ducado à favor de Chriſtoval Colòn, primer Deſcubridor de la America, cuyos Deſcendientes conſervan aún el Titulo. Eſte País es poco fertil, por razon de eſtàr cubierto de Montes, y Boſques. Las Ciudades principales ſon la Concepcion, con un Puerto ſobre el Mar de Mexico, Santa Fè, la Trinidad, y Parita, con un Puerto ſobre el Mar del Sùr, de la qual toma el nombre un pequeño cercano Golfo.

Se eſtiende eſta Provincia Mexicana del Mediodia al Norte por mas de

de seiscientas leguas ; pero su latitud es muy irregular : y aunque està en la Zona torrida, su clima es harto templado, por los aytes, y lluvias continuas.

La abundancia de Oro, y Plata, que aqui se coge en las Minas, y Rios, bien sabida es, y las riquezas que ay en la Capital Mexico, una de las mas grandes, y hermosas Ciudades del Mundo, situada entre dos Lagos muy dilatados, en cuyo circuito havia cinquenta Villas, adonde vivia antiguamente el Emperador de los Mexicanos, y aora reside el Virrey, que se muda de cinco en cinco años regularmente. Es Arzobispado, cuyos Obispos Sufraganeos son el de la Puebla de los Angeles, el de Oaxaca, Mechoacàn, Guadalaxara, Yucatán, y Durango. Quando Hernan Cortès, con sus pocos Españoles, se apoderó de esta Ciudad tan poblada en 1521. imperò Mo-

Motezuma Segundo, y es casi increible la facilidad con que sujetaron tantos Reynos, è innumerables barbaras Naciones.

La *Canada*, ò Nueva Francia, fue descubierta en el año 1504. por unos Pescadores Bretones, à quienes una borrasca arrojò en aquellas Playas. Su Capital es la Ciudad de *Quebec*, situada sobre el Rio de San Lorenzo: divideſe en Superior, è Inferior, ésta es como arrabál de aquella. La Superior es de mediana grandeza; pero muy poblada, bien edificada, y defendida de una Ciudadela, donde reside el Governador de la Nueva Francia: tiene tres hermosas calles, y en ellas muchas Tiendas ricamente abastecidas de Mercadurías de Europa: adornala tambien un Consejo Soberano, un Obispo, y un hermoso Colegio de Jesuitas. Su terreno es muy estéril, excepto los Lugares, que los Franceses han

han reducido al cultivo: el Pais muy intrincado de Boſques, Lagos, y Rios. los Boſques eſtàn llenos de Oriñacos, y los Eſtanques de Caſtores. El Oriñaco es caſi tan grande como un Mulo; ſu piel bien aderezada, es mas aventajada que la del Bufalo para guantes, calzones, y demàs coſas; ſu carne es de delicadiſsimo guſto, y ſabe à la del Ciervo: la del macho es mas guſtoſa en el Verano, que en el Invierno, al contrario la de la hembra. El Caſtor es tan grande como un carnero; ſu carne es buena de comer, eſpecialmente aſſada, y ſu piel es de un color obſcuro, que tira à negro, bien que alguna vez ſe hallan blancos, los quales ſe aprecian mas para hacer ſombreros cenicientos. Eſte animal es mucho mas aſtuto, y ſagàz que el Mono, pero mas docil. El comercio de los del Pais con los Hurones, Algonquinos, Ylineſes, e Yroqueſes, conſiſte en pieles de

de Oriñacos, y de Caſtores, y en aceyte de Ballena, lo qual truecan por lino, telas, paños, aguardiente, y armas de fuego, llevadas de Europa,

Los Salvages de la Canada ſon muy bien formados, y tambien ſerian blancos, ſi no ſe untaſſen la cara con aceyte, lo qual les hace muy morenos: llevan ſiempre la cabeza deſcubierta, y el pelo largo, ſin cortarſelo jamás: ſu mayor regalo ſon los bayles, los combites, el tabaco de rollo, la caza, y la peſca: Viſtenſe de diferentes pieles, como de Oſſos, Ludrias, y Caſtores. En tiempo de Invierno llevan grandes calzones, y ſe pintan el roſtro de diferentes colores. Caſi todos ſon Idolatras, excepto algunos pocos convertidos à la Catholica Religion por los Miſsioneros. Se caſan con muchas mugeres, las quales, por la mayor parte, ſon eſtériles; y porque ſus maridos las deſechan quando ſe ſienten pre-

preñadas, comen cierta raìz, que mata la criatura al principio de ſu animacion. Las doncellas ſon poco aſtutas; las caſadas lo ſon, pero por fuerza. Los Salvages à las mugeres, que faltan à la fidelidad conyugal, las ſeñalan la cara por la primera vez; por la ſegunda les cortan un pedazo de carne de la frente; y por la tercera les quitan infaliblemente la vida.

La *Luiſiana*, que fue deſcubierta por Roberto, Cavallero de la Sale, natural de Rohan, por el año 1680. confina con la Nueva Bretaña, y las Tierras incognitas al Septentrion; al Oriente la Canada; al Mediodia la Nueva Eſpaña; y al Occidente el Nuevo Mexico. Su terreno ſerìa muy fertil en la mayor parte de lo neceſſario para la vida, ſi eſtuvieſſe cultivado: hallanſe los miſmos animales que en la Nueva Francia, y tambien ſe cree que ay algunas Minas de Plata, Hierro, y

Plo-

Plomo. Este País es regado de muchos Rios, el principal de los quales es el Misisipi; el ayre es muy templado.

La *Nueva Bretaña* tiene al Septentrion la Bahìa, y Estrecho de Hudson, que la separan de las Tierras Polares Articas; al Oriente el Mar del Norte; al Mediodia la Canada, ò Nueva Francia; y al Occidente las Tierras incognitas. Descubriò la Costa Oriental Antonio Zeno, Veneciano, en el año 1590, llamada de los Españoles (baxo cuyas Vanderas militaba) Tierra de Labrador. En esta parte no ay otra cosa memorable, sino las habitaciones de los Ingleses, que sirven como de Almagacenes para el comercio de las pieles de Castores, y Oriñacos.

La *Nueva Inglaterra* fue descubierta el año 1584. por Phelipe Amandas, y Artus Barlow, Ingleses. Yace esta Provincia al Mediodia, y Occi-

dente.

ciente de la Nueva Francia, al Septentrion de la Nueva Yorck, y al Oriente del Mar del Norte. Los ayres ſon muy ſaludables: los naturales del Païs caſi todos ſon Idolatras, y ſu lenguage es un dialecto ſemejante al de los Pueblos Tartaros Aſiaticos. El País es muy fertil en lino, cañamo, frutas, tabaco, y pieles de Caſtòr, y de Oriñaco. Boſton, la Capital, y reſidencia del Governador de la Provincia, es muy grande, muy hermoſa, y muy fuerte, cuyas calles eſtàn muy bien diſpueſtas, y bien fabricadas las caſas. Ay en ella muchos Mercaderes, y Oficiales, que mantienen un gran Comercio.

La *Nueva Yorck*, la Nueva Jarſey, la Penſilvania, y el Mariland, todas eſtas Provincias pertenecen à los Ingleſes, y abundan en Tabaco, pieles de Caſtores, Ludrias, Oſſos, y Encinas.

La *Virginia*, fue descubierta en el año 1585. por Ricardo Grenvile, Inglès. Su Capital es Jamestown: el terreno es fertilisimo, especialmente en Tabaco, y prueban en èl la mayor parte de los frutos de Europa: hallanse tambien muchas Ludrias, y animales silvestres. Los Salvages estàn en lo interior del Pais; son de rostro muy amarillo, aunque nacen muy blancos: no les falta valentìa, ni juicio; pero son muy trampososos, y perezosos: creen que ay muchos Dioses, y dicen, que uno de ellos es, y ha sido siempre superior à los demàs: creen tambien la inmortalidad del Alma, las penas, y los premios despues de la muerte.

La *Carolina*, nombrada assi de Carlos Segundo, Rey de Inglaterra, era parte en otro tiempo de la Florida, que la tiene al Occidente, y al Mediodia, como el Mar del Norte al *Oriente*, y la Virginia al Septentrion.

Los

Los Salvages de esta Provincia son muy altos de estatura, robustos, astutos, embelecadores, y muy perezosos: su regular habitacion son las selvas; su unico exercicio la caza, y la pesca, de lo qual se sustentan.

La *Florida*, nombre que la diò Fernando de Soto, Español, por haver llegado à ella el Domingo de Ramos, ò de Pasqua Florida del año 1583. confina con la Canada por la parte Septentrional, y Occidental; por la Meridional con el Golfo de Mexico, y por la Oriental con el Mar del Norte, con la Carolina, y con la Virginia, que al presente son parte de la Nueva Inglaterra.

La Isla de *California*, sin controversia la mayor de todo el mundo, fue descubierta por Hernan Cortès en el año 1535. Tiene de longitud desde el Sùr hasta el Nort-Oveſt 450. leguas; de latitud desde el Occidente à

Oriente, casi 150. y de circunferencia mil y ciento. El ayre es muy frio, el terreno estèril, el centro del Pais del todo incognito, y solo se hallan algunos cabos, y costas reconocidas de los Espanoles, Olandeses, è Ingleses.

Las Islas *Azores*, ò *Terceras* fueron descubiertas por Gonzalo Velez, Portuguès, en el año 1549. El terreno es muy montuoso; pero no dexa por esso de producir en algunos Lugares abundancia de granos, vino, y frutas. La Capital es Angra, Ciudad pequeña, pero muy donosa, defendida de una Fortaleza, donde reside el Governador de todas las Azores, y ay un Obispo.

La Isla de *Terranova*, cuyo nombre se comunica à todas las que estàn cerca de la Canada, fue descubierta por Sebastian Tabot, Veneciano, en el año 1497. dandola el nombre de Tierra de Bacalaos, por la abundancia de

eſtos peces, que ay junto à ſus Coſtas. Tiene eſta Isla caſi 500. leguas de ambito, quantidad de Arboles, y la parte Septentrionàl mas poblada que la Meridional. Sus moradores ſon muy tratables. Peſcan el Bacalao deſde principios de Abril, haſta ultimos de Octubre, pues en el Invierno eſte peſcado ſe retira al Mar.

Las Islas *Bermudas*, llamadas aſsi; porque Juan Bermudez, Eſpañol, fue el primero que las deſcubriò à los principios del Siglo decimoſexto, y las puſo ſu nombre; diſtan de Inglaterra 1600. leguas; de Madera 1000. de la Isla de Santo Domingo 400. y caſi 300. de la Carolina, que es la tierra mas cercana. La mayor de todas es la de San Jorge, y ſolo tiene en ſu mayor longitud cinco, ò ſeis leguas, y en ſu mayor latitud una, ſiendo lo reſtante muy eſtrecho. Hallaſe en eſtas Islas Tabaco, Galapagos, Cerdos, y

en algunas partes Trigo, pero agua dulce en ninguna : los animales ponzoñoſos, ni ſe crian, ni viven en eſtas Islas : las Arañas no tienen ponzoña, ſon de diferentes colores, y tan fuertes ſus telas, que muchas veces quedan en ellas prendidos los pajarillos.

Las Islas *Antilas*, yacen entre la Florida, la Nueva Eſpaña, y la America Meridional : forman un conſiderabiliſsimo Archipielago, y un circulo delante de las Islas de Mexico, de lo qual ſe llaman Antilas. Divideſe al preſente las Islas Lucayas en grandes, y pequeñas Antilas ; éſtas ſe ſubdividen en Islas de Barlovento, y Sotavento ; unas, y otras fueron deſcubiertas por Chriſtoval Colòn en los años 1492. y 1493. ſon pobladas de ſeis diferentes Naciones ; es à ſaber, de los Caribes, que ſon originarios del *Paìs, llamados* tambien Canibales, ò co-

Comedores de carne humana; de Eſpañoles, Franceſes, Ingleſes, Olandeſes, y Daneſes. Los Caribes ſolo poſſeen las Islas de la Dominica, de S. Vicente, y de Beke, ò Bekia, que ſon parte de las de Barlovento. Los Eſpañoles domìnan las Lucayas, que ſon la parte mayor de todas, y toman el nombre de la mayor llamada Lucayoneca.

La Isla de *Cuba*, que eſtá à la entrada del Golfo de Mexico, tiene deſde Occidente à Oriente 230. leguas de longitud; y de latitud deſde Mediodia al Septentrion de 40. à 50. leguas. Chriſtoval Colòn la deſcubriò en 27. de Octubre de 1494. y la llamò Ferdinanda, en honra del Rey Catholico, que entonces reynaba; pero conſervò el nombre de Cuba, que es el que ſiempre la han dado los originarios del País. Los Eſpañoles no la ſujetaron haſta el año 1510. Es muy montuoſa, y fertil: hallanſe en ella muchos Pa-

pagayos, Perdices, Tortolas, algunas Minas de Oro, y una de Cobre. La Capital de esta Isla es la Ciudad de *San Christoval de la Habana*, situada al Oriente, y sobre la Costa Septentrionál: es una de las mas hermosas, y mayores Ciudades de la America, residencia del Governador de la Isla, y lugar donde las Flotas Españolas se juntan, quando buelven de la America à España: su Puerto es grande, muy seguro, y defendido de tres Castillos. Santiago, antes Capital de la Isla, es solamente Village, con un Puerto de Mar, y una Silla Episcopal, cuyo Obispo es Sufraganeo de Santo Domingo, en la Isla de este nombre. Cuba depende de la Audiencia de Santo Domingo en quanto al govierno civil.

La Isla de *Santo Domingo*, que toma el nombre de su Capital, tambien la descubriò Christoval Colòn en el *año 1492.* y la llamò Española, en hon-

honor de los Eſpañoles; es la mayor de las Antilas, deſpues de la de Cuba; ſu extenſion es como la de eſta deſde Oriente à Occidente; ſu longitud ſon 150. leguas, ſu latitud caſi 70. y mas de 300. ſu circunferencia: el ayre es muy templado, y el terreno fertil en cebada, y frutas. Su Comercio conſiſte en Tabaco, Azucar, Cañafiſtula, y Gengibre; ſe halla en ella un inſecto llamado *Cucuyo*, que tiene quatro ojos, dos en la cabeza, y dos en las alas: eſtos ojos dàn una luz tan grande por la noche, que los moradores ſe ſirven de ellos en lugar de velas, ò antorchas. Ay muchos montes, y en algunos de ellos Minas de Oro, y Plata. Divideſe eſta Isla en dos partes, Oriental, y Occidental; la parte Oriental es habitada de los Eſpañoles, y la Occidental de diferentes Naciones. Las Ciudades principales de eſta Isla ſon Santo Domingo, Capital, la Concepcion de la Ve-

Vega, Santiago de los Cavalleros, y Santa Iſabèl. Santo Domingo eſtà ſituada en el embocadero del Rio Lizana en el Mar, donde forma un Puerto: es una Ciudad de mediana grandeza, fabricada por Bartholomè Colòn, hermano del célebre Chriſtoval, en el año 1493. fue en otro tiempo de mucha conſideracion; pero al preſente conſiſte todo ſu eſplendor en ſu Real Audiencia, que es la mas antigua de toda la America; en ſu Arzobiſpado, cuyos Sufraganeos ſon los Obiſpos de Cuba, de San Juan de Puerto-Rico, ò Venezuela, y de Caracas, y en ſer manſion del Governador de la Isla. La Real Audiencia fue erigida en el año 1512. y tiene baxo ſu Juriſdiccion las Islas de Cuba, de Santo Domingo, y de Puerto-Rico, la Florida, y parte de la Tierra-Firme en la America Meridional. La Concepcion fue antiguamente *Obiſpado*, que deſpues ſe agregò al

Ar-

Arzobiſpado de Santo Domingo.

Las demàs Islas, ò por mejor decir Isletas, que eſtàn en las cercanìas de Santo Domingo, ſon la de la Tortuga, y de la Baca, pertenecientes à los Franceſes: las de Savona, y de Mona à los Eſpañoles, los quales poſſeen tambien la Isla de Puerto Rico, deſcubierta por Chriſtoval Colòn en el año 1493. quien la diò el nombre de San Juan de Puerto-Rico, en lugar del de Boriquen con que antes ſe llamaba: es larga 75. leguas deſde el Sùr al Norte, ancha 30. eſtendiendoſe à 160. de circunferencia.

La *Jamayca*, perteneciente à los Ingleſes deſde el año 1654. en que la dexaron los Eſpañoles, fue deſcubierta por Colón en el año 1493. y la llamò Santiago, de donde algunos creen, que ſe deriva el nombre de Jamayca: bien que otros ſe perſuaden ſer el nombre antiguo, que los naturales la pu-

puſieron. La Ciudad de Santiago es la Capital.

Las Islas de *Barlovento, y Sotavento* ſe diſtinguen ſegun las Naciones que las poſſeen: el ayre es caliente, y ſolo ay alli tres Eſtaciones, Primavera, Eſtío, y Otoño.

La *Martinica*, que es la mas memorable de todas, y la manſion del Governador de las Antilas Franceſas, la poſſeen los Franceſes, cuya Nacion empezò à habitarla en el año 1635. Tiene eſta Isla 45. ò 50. leguas de ambito. La Guadalupe, aſsi llamada de los Eſpañoles por la ſemejanza de ſus Montañas à las de N. Señora de Guadalupe en Eſpaña, ſe llamaba antes Karukera, donde las aguas ſon excelentes. La de San Martin, Mari-Galante, Santa Lucìa, la Deſeada, la de Granada, San Bartholomè, Santa Cruz, y los Santos.

La Barbuade, Antigoa, Barbuda,

ò Barbada, Antiguilla, Nieves, Monserrat, y Tabago, con la de San Christoval las poſſeen los Ingleſes, de todas las quales ſon las mas memorables las Barbadas.

Los Olandeſes poſſeen las Islas de San Euſtachio, y Saba, con una parte de la de San Martin. Son de poco provecho eſtas Islas.

Los Eſpañoles tienen la de la Trinidad.

Los Daneſes la de Santo Thomàs; en la qual ſe trabaja por ellos el Azucar, y Tabaco.

Los Caribes habitan la Isla de la Dominica, y la de San Vicente.

Las Islas de Sotavento no tienen otra coſa memorable, que la peſca de Perlas, que ſe hace cerca de ſus Coſtas: eſtàn caſi deſiertas. La Margarita es habitada de los Eſpañoles, los quales tienen en ella dos Puertos buenos, donde ſacan cantidad de Sal. La Isla de

los

las Perlas pertenece à los Olandeſes; la de Curacao à los Eſpañoles, entre los quales ay gran Comercio de Perlas, Piedras precioſas, Indio, Cacao, Cochinilla, Tabaco, y Negros.

La Isla de Avet es memorable por el Naufragio, que en ella padeciò la Flota de Francia, comandada por el Vice-Almirante de Eſtrees, el año 1678. de la qual ſolo ſe librò un Baxèl.

LAS TIERRAS INCOGNITAS.

COMO ay dos Polos del Mundo, uno Arctico, ò Septentrionàl, otro Antartico, ò Auſtràl, en la cercanìa de ambos ay algunas Tierras haſta aora incognitas, no haviendo permitido los hielos, nieves, y frios continuos, è inſufribles, que ſe regiſtraſſe lo de adentro de ellas.

Las Tierras Arcticas incognitas con-

confinan con el Mar Glacial, con el del Sur, el Mar Chriſtiano, y Eſtrecho de Hudſon, y ſe llaman:

Primera: La Islandia, que ſignifica Paìs del Hielo, puede tener ciento y cinquenta leguas de largo, ſeſenta y cinco de ancho, y quatrocientas de circuito, ſin los Golfos. Ay abundancia de Oſſos, y Liebres blancas, Ballenas, y otros peſcados, que ſecados dàn à comer à los cavallos, por falta de Cebada, Heno, y Paja. Tiene eſta Isla ſolos dos Lugares, Hola, y Schalhot; pero las cercanìas de los Puertos de Hancfiord, y de Keplauvich ſon muy pobladas, porque alli aportan los Navios de Dinamarca, Hamburgo, Lubec, é Inglaterra con ſus Mercaderìas.

El Rey de Dinamarca es dueño de eſta Isla, y mantiene un Governador en cada uno de dichos dos Lugares; los Foraſteros ſon Lutheranos, y los Isle-

Isleños Idolatras la mayor parte.

Segunda: Groenlandia, que quiere decir Tierra Verde, por las muchas ovas que viſten ſus orillas; es tan fria, que todos los Dinamarqueſes, que en varias empreſſas intentaron de poblarla, han muerto helados, de ſuerte, que yà ningun Europèo vivè en ella, ni Governador, como ſolìa en Beareford por el Rey de Dinamarca. Los naturales ſon Idolatras, y muchos adoran al Sol.

Tercera: Eſpitsberga, que es la mas Septentrionàl Tierra que ſe conozca, tiene ſu nombre de un Capitan Holandès, que la deſcubrió; pero no ſe ſabe ſu extenſion, ni ſi es Isla, ó Tierra Firme: El frio es tan intolerable, que los curioſos que ſe esforzaron en poblarla, tuvieron la miſma ſuerte que los de Groenlandia. Los Holandeſes, é Ingleſes pretenden *cada* uno el Señorìo de eſte Pais, y

vàn allá à peſcar las Ballenas, que ſon grandiſsimas. Sus moradores ſon tambien Idolatras.

Quarta: La Nueva Zembla, ſe llama aſsi, porque los Holandeſes tentaron por ella una nueva derrota para las Indias Orientales, y el Japòn; eſtà al Norte de Moſcovia, y quieren algunos decir, que la hallaron, pero que la tienen muy ſecreta.

Quinta: La Tierra de Jeſſo, es muy poco conocida, aunque dilatada entre la Aſsia, y America: los Holandeſes llegaron à ſus Coſtas el año de 1643. y ſupieron como parte de ella obedecia al Rey del Japòn, y que eſte tenia un Governador en Matzumai, y recibia en tributo mucha Plata de las Minas que ay. Todos los naturales ſon Idolatras, ſin que ſe puedan dirigir allà Miſsiones para convertirlos.

De la nueva Dinamarca, nueva

Walles Septentrional, è Islas de Cumberland se sabe poco, ò nada, y assi me contentarè de haverlas nombrado.

Las Tierras Antarticas, ò Australes incognitas, tienen entre sì diferente clima, como estàn en diferentes Zonas; pero son mas fertiles, y ricas que las Articas; y aunque Fernando Quir, Español, Juan de More, y otros Holandeses, ayan reconocido muchas bocas de sus Rios, no se fiaron de entrar Tierra adentro, sino solo de parar en algunos Golfos, y Puertos. Estas Tierras son la Tierra Grande, la Tierra del Fuego, que es Isla, la Nueva Guinèa, las Islas de Horn, de Cocos, de los Traydores, y otras, cuyas Costas solamente son conocidas.

La diversidad de Zonas, calor, y frio, que son estos Paìses incognitos, hace que unos sean blancos, otros

negros, y algunos bazos; pero todos Idolatras, que es la mayor laſtima. O quiera la infinita miſericordia de Dios diſponer, que eſtas Tierras incognitas, y todas quantas ignoran ſu Santa Ley, conozcan tambien à ſu Criador, y Redemptor.

COMPUTACION

DE VARIAS NOTICIAS.

LA Fabrica de las Caſas, y la Carpinteria, es invencion de Caìn.

La de la Texa para cubrirlas, ſe inventò en Chipre.

La Eſcultura, y Eſtatuaria de barro, y madera ſe inventaron en la Isla de Samo, por Dibutades Siconio, ſegun unos Autores, y ſegun otros por Hedioco Reto.

Publio Ticino Mena fue el primero que introduxo entre los Romanos el afeytarse, y llevò de Sicilia el primer Barbero.

640. años antes del Nacimiento de Nueſtro Señor Jeſu-Criſto, empezò Talès à predicir los Eclypſes.

Los Egypcios ſacan los Pollos ſin que los cobige Gallina, poniendo los huevos dentro de un Horno.

Las primeras viruelas que ſe conocieron fue en Arabia, un poco antes de nacer Avicena.

De todos los peſcados ſolamente la Ballena engendra al modo de los animales terreſtres.

El Philoſopho Xerxes inventò en Babilonia el año 3400. de la Creacion del Mundo el Juego del Agedréz.

Epicuro inventò la Gramatica.

Empedocles la Retorica.

La Arithmetica ſe inventò en Venecia.

La

La Geometrìa en Egypto.
La Aſtronomìa en Caldèa, y tambien la Aſtrologìa.
Los Reloxes de Sol en Jonia.
El Thermometro en Holanda.
Las Comedias en Greçia.
Las Sillas, Bridas, y Herraduras de Cavallo en Theſalia.
Los Vaſos de Vidrio en Syria.
El Jabòn en Francia.
El Telàr de hacer medias, que ſe compone de mil y treinta y ſiete piezas, ſe inventò en Inglaterra.
Phiſiſtrato fue el primero de los Griegos, que hizo publica ſu Bibliotheca.
El primero que azotò à los muchachos en las nalgas en la Eſcuela, fue Theofaſtres.
La Polvora la inventó en Alemania el año de 1330. Bertholdo Schuartz, Religioſo Franciſco, gran Quimico.
La Artillerìa, y Fuſiles, ò Moſque-

tes, ſe inventaron el año 1338.

El año 1422. ofreciò el Rectòr de la Univerſidad be Paris aſsiſtir à las Exequias del Rey Carlos Septimo con veinte y cinco mil Eſtudiantes de ſu Eſcuela.

El de 1429. la Poncella de Orleans hizo levantar el Sitio de eſta Ciudad à los Ingleſes.

El de 1450. inventó Juan de Gutemberga, en Moguncia, el Arte de la Imprenta.

En el miſmo año ſe inventò el Juego de la Pelota.

El de 1485. pariò una muger en Genova diez y ſiete hijos de un parto.

El de 1500. Fulano Gobelin inventò el Tinte de Eſcarlata.

El de 1560. ſe empezò à gravar, ò abrir Laminas en Cobre.

El de 1609. ſe deſcubrieron los Anteojos de larga viſta.

En el de 1610. ſe introduxeron los Pi-

caderos en Francia para enseñar los Cavallos.

En el de 1631. se introduxo la Gaceta.

En 1639. se vieron las primeras Bombas en el Sitio de la Mota.

En el año 1617. se empezò la Fabrica de la Plaza Mayor de Madrid: tiene de longitud quatrocientos y treinta y seis pies, y de latitud trescientos y treinta y quatro, y de circunferencia mil quinientos y treinta y seis. La componen ciento y treinta y seis Casas, que tienen seiscientas y quince Ventanas, con otros tantos Balcones de Hierro; habitanlas tres mil y setecientos Vecinos, y se acomodan en ella en las Fiestas pùblicas cinquenta y un mil personas. Y el año de 1670. fue el incendio de esta Plaza.

En 1674. el de San Lorenzo el Real,

y el del Monaſterio de San Juán de la Peña, que tambien ſe quemò en el de 1675.

El de 1672. pariò una muger en un Lugar de Francia una hija, que eſtaba preñada de otra, que recibiò agua de Bautiſmo.

Una Mercadera de la Ciudad de Amiens pariò ſiete veces por un lado.

El año 1683. Bombearon los Franceſes à Argél, y les entregaron los Moros ſeiſcientos Cautivos que tenian.

El de 1684. pidieron la Paz los Moros à los Franceſes, y eſtos bombearon à Genova, y el año ſiguiente paſsò à Paris el Dux, con quatro Senadores, à dàr ſatisfaccion à Luis Decimoquarto.

El de 1688. bolvieron los Franceſes à Argél, y la deſtruyeron con Bombas.

DE LA MAGIA.

EN sus principios la Magia se tomaba por la buena parte, y significaba el Estudio de la sabiduria. Esta se hizo odiosa despues que los Magicos, ò Philosophos Arabes se sujetaron à la Astrologia, à las Adivinaciones, à los Encantos, y à los Maleficios. La Magia nació de la Medicina, y se ha insinuado en los espiritus, baxo el pretexto de remedios particulares, y secretos. Despues se le introduxo la Religion, y la Astrología Judiciaria, haciendo creer à las gentes, que sabían lo venidero, y registraban en el Cielo todo lo que les havia de suceder. Estas cosas han hecho odiosa esta Ciencia, y por esso se prohibiò. Escoto dice, que todos los efectos atribuìdos à la Magia, son ilusiones, y que los encantos de los Ma-

gi-

gicos ſon ſolamente fraudes ſutiles, inventados para engañar al Pueblo ſuperſticioſo. Reſpecto de que para hacer coſas ſobrenaturales, ſe invocan los demonios, haciendo pacto con ellos, y eſta ſe llama Magia Negra.

La Magia Blanca produce efectos, que ſobrepaſſan à la naturaleza, por la invocacion, dicen, de los Angeles buenos, ó ſimplemente por direccion, y ſin ninguna invocacion. Dice Plinio, que la Magia es la mas engañoſa de todas las Ciencias. Juan Bautiſta Porta refiere, que la Magia no es otra coſa, que un ſecreto de hacer las coſas extraordinarias por cauſas naturales. La de los Caldéos era el conocimiento de los ſimples, y la potencia de los Minerales. La Igleſia excomulga á los Magicos, y Magicas, Brujos, y Brujas, y à los Adivinadores, y Adivinadoras.

ORI-

ORIGEN DE ALGUNAS NOTICIAS ECLESIASTICAS

DESPUES DEL NACIMIENTO de Chriſto.

LOS Sacerdotes llevan cortado el pelo, para honrar la afrenta, que los de Antiochia creyeron haverle hecho à San Pedro, quando le cortaron el ſuyo el año 37. del Nacimiento de Chriſto.

El año 110. huvo yà Parroquias en algunas Ciudades, y en los Lugares no las huvo haſta el de 400.

El año 119. empezò la bendicion del Agua, y el uſo de conſervarla en las Igleſias, y en las Caſas particulares; y ſe prohibiò, que no pudieran tocar los Vaſos Sagrados otros, que los Eccleſiaſticos.

El

El año 140. ſe eſtableciò, que ſe dixeſſen tres Miſſas la noche de Navidad.

Haſta el año 255. celebraron Miſſa los Sacerdotes con ſus veſtidos ordinarios.

En el año 314. ſe empezaron à bendecir las Igleſias, y los Vaſos Sagrados; y en el de 315. à colocar Imagenes en los Templos.

El de 387. ſe prohibiò el Matrimonio à los Sacerdotes, pero aùn lo uſaron algunos haſta el de 1070.

El de 410. ſe introduxeron las Campanas en las Igleſias por San Paulino.

El de 416. tuvo uſo el Cirio Paſqual.

El de 489. ſe inſtituyò la Creacion de Cardenales.

El de 590. tuvo principio el Rezo del Breviario, y el de 1118. recibieron los Reynos de Caſtilla el Oficio Romano.

El

El de 606. se dispuso fuessen electos los Obispos por el Clero, y los Pueblos; y por lo que es el Clero, aùn se practica oy en algunas partes de Alemania.

El de 617. mandò Bonifacio Quinto, que las Iglesias sirviessen de asylo à los Reos, que se refugiassen à ellas.

El de 658. se introduxeron los Organos en los Templos.

El de 700. tuvo principio el abrirse Corona los Sacerdotes.

Solo celebra tres Nacimientos la Iglesia, el de Jesu-Christo, el de su Santissima Madre, y el de San Juan Bautista.

El de 1080. fue instituìdo el Oficio de la Virgen.

El de 1090. se empezaron à usar los Rosarios.

El de 1160. las Ceremonias de las Canonizaciones.

El de 1198. ſe prohibieron los caſamientos entre parientes haſta el quarto grado.

El año 1300. fue el primer Jubilèo de los Chriſtianos.

El año 1362. ſe les mandò à los Eccleſiaſticos llevar Habitos Clericales.

F I N.

TA-

TABLA

DE LOS NOMBRES de las Ciudades, que comprehenden los Reynos, y Provincias de Eſpaña.

CASTILLA LA VIEJA.
BURGOS.
Alfaro.
Arnedo.
Avila.
Calahorra.
Frias.
Logroño.
Naxera.
Oſma.
Santo Domingo de la Calzada.
Segovia.
Siguenza.
Soria.
Valladolid.

CASTILLA LA NUEVA
TOLEDO.
Alcalà de Henares.
Alcaràz.
Ciudad-Real.
Cuenca.
Guadalaxara.
Huete.

REYNO DE LEON.
LEON.
Aſtorga.
Ciudad-Rodrigo.
Medina de Rio Seco.
Palencia.
Salamanca.
Toro.
Zamora.

REYNO DE ARAGON.
ZARAGOZA.

Al-

Albarracin.
Alcañiz.
Barbaſtro.
Borja.
Calatayud.
Daroca.
Fraga.
Hueſca.
Jaca.
Tarazona.
Teruèl.

REYNO DE NAVARRA.
PAMPLONA.
Caſcante.
Corella.
Eſtella.
Olite.
Sangueſſa.
Tafalla.
Tudela.
Viana.

REYNO DE GRANADA.
GRANADA.
Alcalà la Real.
Alhama.
Almería.
Antequera.
Baza.
Guadix.
Hueſcar.
Loxa.
Malaga.
Marbella.
Motril.
Moxacra.
Purchena.
Ronda.
Santa Fè.
Velez-Malaga.
Vera.

REYNO DE VALENCIA.
VALENCIA.
Alicante.
Dènia.
Gandía.
Orihuela.
Peñiſcola.
San Phelipe.
Segorve.
Xixona.

REYNO DE GALICIA.
SANTIAGO.

Betanzos.
Coruña.
Lugo.
Mondoñedo.
Orenſe.
Tuy.

REYNO DE SEVILLA.
SEVILLA.
Algeciras.
Arcos.
Ayamonte.
Cadiz.
Carmona.
Ecija.
Gibraltar.
Medina-Sydonia.
Moguèr.
Puerto de Santa Maria
San Lucar de Barrameda.
San Lucar la Mayor.
Tarifa.
Xerèz de la Frontera.

REYNO DE CORDOVA
CORDOVA.
Bujalance.
Lucena.
Montilla.

REYNO DE MURCIA.
MURCIA.
Cartagena.
Chinchilla.
Lorca.
Villena.

REYNO DE JAEN.
JAEN.
Andujar.
Baeza.
Ubeda.

MALLORCA.
PALMA.
Alcudia.

PRINCIPADO DE ASTURIAS.
OVIEDO.

PRINCIPADO DE CATALUÑA.
BARCELONA.
Balaguèr.

Cerberá.
Gerona.
Lérida.
Manreſa.
Matarò.
Solſona.
Tarragona.
Tortoſa.
Vich.
Urgèl.

PROVINCIA
DE ESTREMADURA.
BADAJOZ.
Coria.
Llerena.
Mèrida.
Plaſencia.
Truxillo.
Xerèz de los Caballeros.

PROVINCIA
DE GUIPUZCOA.
SAN SEBASTIAN.
Fuente-Rabía.

PROVINCIA
DE ALAVA.
VITORIA.

SEÑORIO
DE VIZCAIA.
ORDUñA.

TABLA CRONOLOGICA de los Obiſpados de Eſpaña, y ſu renta.

Arzobiſpado.

Toledo, Arzobiſpado, y Primado, ſu renta quatrocientos mil ducados.

Obiſpados.

Cordova, cinquenta mil ducados.
Jaén, quarenta mil ducados.
Cartagena, Obiſpado en Murcia, ſeſenta y quatro mil ducados.
Cuenca, cinquenta mil ducados.
Siguenza, ſeſenta mil ducados.
Segovia, treinta y quatro mil ducados.
Oſma, veinte y ſeis mil ducados.
Valladolid, veinte mil ducados.

PROVINCIA DE VALENCIA.

Arzobiſpado.

Valencia, ciento y diez mil ducados.

Obiſpados.

Segorve, diez y ſeis mil ducados.
Orihuela, treinta mil ducados.
Mallorca, veinte y dos mil ducados.

PROVINCIA DE BURGOS.

Arzobiſpado.

Burgos, treinta mil ducados.
Santandèr, doce mil ducados.

Obiſpados.

Palencia, veinte mil ducados.
Calahorra, veinte y quatro mil ducados.
Pamplona, veinte y ocho mil ducados.

PROVINCIA DE TARRAGONA.

Arzobiſpado.

Tarragona veinte y ſeis mil ducados.

Obiſpados.

Tortoſa, veinte mil ducados.
Barcelona, doce mil ducados.
Lérida, diez y ſeis mil ducados.
Gerona, diez mil ducados.
Vique, ſeis mil ducados.

Sole

Solſona, cinco mil ducados.
Urgèl, ocho mil ducados.

PROVINCIA DE ZARAGOZA.

Arzobiſpado.

Zaragoza, ſeſenta mil ducados.

Obiſpados.

Hueſca, doce mil ducados.
Tarazona, quince mil ducados.
Jaca, ſeis mil ducados.
Albaſtro, ocho mil ducados.
Albarracin, ocho mil ducados.
Teruèl, diez y ocho mil ducados.

PROVINCIA DE SEVILLA.

Arzobiſpado.

Sevilla, ciento y veinte mil ducados.

Obiſpados.

Guadix, ocho mil ducados.
Cadiz, diez y ſeis mil ducados.

PROVINCIA DE GRANADA.

Arzobiſpado.

Granada, cinquenta mil ducados.

Obiſpados.

Malaga, ſeſenta mil ducados.
Almería, nueve mil ducados.

PROVINCIA DE COMPOSTELA.

Arzobiſpado.

Santiago, ciento y veinte mil ducados.

Obiſpados.

Tuy, diez y ſeis mil ducados.
Orenſe, doce mil ducados.
Lugo, doce mil ducados.
Mondoñedo, diez mil ducados.
Oviedo, exempt. veinte y cinco mil ducados.
Leon, exempt. veinte mil ducados.
Zamora, veinte mil ducados.
Salamanca, veinte y quatro mil ducados.
Ciudad-Rodrigo, diez mil ducados.
Avila, veinte mil ducados.

Co-

Coria, veinte y cinco mil ducados.
Plaſencia, cinquenta y cinco mil ducados.
Badajòz, veinte y cinco mil ducados.
Aſtorga, quince mil ducados.

Añadenſe los Obiſpados de Portugàl en eſta Tabla de Eſpaña, por conſiderarlos Eſpañoles.

PROVINCIA DE LISBOA.

Arzobiſpado.

Lisboa, ochenta mil ducados.

Obiſpados.

Coimbra, quarenta mil ducados.
Leyria, quince mil ducados.

PROVINCIA DE BRAGA.

Arzobiſpado.

Braga, quarenta mil ducados.

Obiſpados.

Miranda, diez mil ducados.
Porto, quince mil ducados.
Lamego, diez y ocho mil ducados.

Vi-

Viſeo, diez y ſeis mil ducados.
Guardia, veinte y dos mil ducados.

PROVINCIA DE EVORA.

Arzobiſpado.

Evora, ſeſenta mil ducados.

Obiſpados.

Elvas, diez mil ducados.
Portalegre, ocho mil ducados.
Algarve (reſide en Faro) ſeſenta mil Ducados.

FIN.